

Soupisy poddaných – Mannschaftsbücher

Velkostatek Běhařov (Gut Wihořau)

[1822-1822](#)

inv. č.: 1 (č. ev. j.: K 1).

BĚHAŘOV (Wihorschau, Wihoržau, Wihořau) [okres Klatovy], LIBKOV (Lypkau) [okres Domažlice], LOUČIM (Lautschim) [okres Domažlice], MODLÍN (Modlin) [část obce Kdyně, okres Domažlice], NOVÉ CHALUPY (Neu-Chaluppen) [část obce Kdyně, okres Domažlice], SMRŽOVICE (Smrżowitz) [část obce Kdyně, okres Domažlice]

[\(1842-\) 1843-1849](#)

inv. č.: 2 (č. ev. j.: K 2). Založeno 1843. Výchozí stav k roku 1842, v některých případech 1843. Průběžné přípisky až do roku 1849. Jmenný index na konci knihy.

BĚHAŘOV (Wihorschau, Wihoržau, Wihořau) [okres Klatovy], LIBKOV (Lipkau) [okres Domažlice], LOUČIM (Lautschim) [okres Domažlice], MODLÍN (Modlin) [část obce Kdyně, okres Domažlice], NOVÉ CHALUPY (Neuchalupen) [část obce Kdyně, okres Domažlice], SMRŽOVICE (Smrżowitz) [část obce Kdyně, okres Domažlice]

Velkostatek Bystřice nad Úhlavou (Herrschaft Bistritz)

[1807-1835](#)

inv. č.: 187 (č. ev. j.: K 187). Soupis židovských familiantů. V zadní části knihy seznam narozených a obřezaných židovských osob mužského pohlaví, zemřelých židovských osob obojího pohlaví v letech 1807 - 1835 a narozených židovských dívek v letech 1807 - 1832.

BĚHAŘOV (Wihorschau, Wihoržau, Wihořau) [okres Klatovy], BYSTRICE NAD ÚHLAVOU (Bistritz) [část obce Nýrsko, okres Klatovy], ČACHROV (Czachrau) [okres Klatovy], ČERNÍKOV (Czernikau) [okres Klatovy], DEŠENICE (Deschenitz) [okres Klatovy], DOBŘÍKOV (Dobříkau) [část obce Kdyně, okres Domažlice], HLUBOKÁ (Hluboka) [část obce Kdyně, okres Domažlice], CHOTIMĚŘ (Chotimiersch) [část obce Blížejov, okres Domažlice], CHUDENICE (Chudenitz) [okres Klatovy], JANOVICE NAD ÚHLAVOU (Janowitz) [okres Klatovy], LÍŠNO (Lischna) [část obce Bystřice, okres Benešov], MILENCE (Millik) [část obce Dešenice, okres Klatovy], NÝRSKO (Neuern, Ober-Neuern, Unter-Neuern) [okres Klatovy], PLICHTICE (Blichtitz) [část obce Zavlekov, okres Klatovy], PRAPORIŠTĚ (Braunpusch) [část obce Kdyně, okres Klatovy], SLATINA (Slatina) [okres Klatovy], SLAVÍKOVICE (Slawikau) [část obce Černíkov, okres Klatovy], SMRŽOVICE (Schmrżowitz) [část obce Kdyně, okres Klatovy], SPŮLE (Spula) [část obce Janovice nad Úhlavou, okres Klatovy], STRÁŽOV (Drosau) [okres Klatovy], ZDASLAV (Zdaslau, Zdařlaw) [část obce Poleň, okres Klatovy]

Velkostatek Červené Poříčí (Herrschaft Kronporitschen; Velkostatek Korunní Poříčí)

[1770](#)

č. ev. j.: K 401.

BEZDĚKOV (Bezdiekau) [část obce Švihov, okres Klatovy], BIŘKOV (Byrzkau, Wirzkau) [okres Klatovy], BOLKOV (Bolckow) [okres Plzeň-jih], BOROVI (Borow) [okres Plzeň-jih], ČERVENÉ POŘÍČÍ (Poritschen) [okres Klatovy], JÍNO (Gyno) [část obce Švihov, okres Klatovy], KALISTĚ (Kallischten) [část obce Švihov, okres Klatovy], KBEL (Kbell) [okres Plzeň-jih], KOKŠÍN (Kockschin) [část obce Švihov, okres Klatovy], LHOVICE (Elhowitz) [část obce Švihov, okres Klatovy], MSTICE (Mstitz) [část obce Vřeskovice, okres Klatovy], NEDANICE (Gros Nedanitz) [část obce Měčín, okres Klatovy], NEDANIČKY (Klein Nedanitz) [část obce Měčín, okres Klatovy], NEZDICE (Nezditz, Ober Nezditz, Unter Nezditz) [okres Plzeň-jih], OPLŮT (Amplatz, Opplot) [okres Plzeň-jih], ROUPOV (Ruppau) [okres Plzeň-jih], STROPČICE (Tyroll) [část obce Švihov, okres Klatovy], TŘEBÝCINA (Groß Stržebegczen) [část obce Měčín, okres Klatovy], TŘEBYCINKA (Klein Stržebegczen) [část obce Švihov, okres Klatovy], VLČÍ (Wltschy) [okres Plzeň-jih], VOSÍ (Wošy) [část obce Švihov, okres Klatovy], VŘESKOVICE (Bržeskwowitz) [okres Klatovy], ZELENÉ (Zelleny) [část obce Lužany, okres Plzeň-jih]

Velkostatek Defurovy Lažany (Gut Laschan-Desfours)

[1663](#)

inv. č.: 111 (č. ev. j.: K 111 sign.: Ga 33).

PLICHTICE (Blichtitz) [část obce Zavlekov, okres Klatovy], VELENOVY (Welenow) [část obce Nalžovské Hory, okres Klatovy], ŽDĀR (Zdiaro) [část obce Nalžovské Hory, okres Klatovy]

[1687](#)

inv. č.: 112 (č. ev. j.: K 112 sign.: Fach Z, Fasc. 1).

DEFUROVY LAŽANY (Lažiany) [část obce Chanovice, okres Klatovy], KVÁŠŇOVICE (Kwassniowicze) [okres Klatovy], NEKVASOVY (Nekwasowy) [okres Plzeň-jih]

[1778](#)

inv. č.: 113 (č. ev. j.: K 113 sign.: Fach BB, Fasc. 2).

DEFUROVY LAŽANY (Lazann) [část obce Chanovice, okres Klatovy], KVÁŠŇOVICE (Kwassniowicze) [okres Klatovy], NEKVASOVY (Neckwasow) [okres Plzeň-jih], PLICHTICE (Plichtitz) [část obce Zavlekov, okres Klatovy], VELENOVY (Wellenow) [část obce Nalžovské Hory, okres Klatovy], ŽDĀR (Zdiar) [část obce Nalžovské Hory, okres Klatovy]

[1779](#)

inv. č.: 114 (č. ev. j.: K 114 sign.: Fach BB, Fasc. 3).

DEFUROVY LAŽANY (Lazanny) [část obce Chanovice, okres Klatovy], KVÁŠŇOVICE (Kwassniowicze) [okres Klatovy], NEKVASOVY (Nekwasow) [okres Plzeň-jih], PLICHTICE (Plichtitz) [část obce Zavlekov, okres Klatovy], VELENOVY (Wellenow) [část obce Nalžovské Hory, okres Klatovy], ŽDĀR (Zdiar) [část obce Nalžovské Hory, okres Klatovy]

[1780](#)

inv. č.: 115 (č. ev. j.: K 115 sign.: Fach BB, Fasc. 4).

DEFUROVY LAŽANY (Laschanny) [část obce Chanovice, okres Klatovy], KVÁŠŇOVICE (Kwassniowicze) [okres Klatovy], NEKVASOVY (Neckwasow) [okres Plzeň-jih], PLICHTICE (Plichtitz) [část obce Zavlekov, okres Klatovy], VELENOVY (Wellenow) [část obce Nalžovské Hory, okres Klatovy], ŽDĀR (Zdiar) [část obce Nalžovské Hory, okres Klatovy]

[1781](#)

inv. č.: 116 (č. ev. j.: K 116 sign.: Fach BB, Fasc. 5).

DEFUROVY LAŽANY (Laschann) [část obce Chanovice, okres Klatovy], KVÁŠŇOVICE (Kwassniowicze) [okres Klatovy], NEKVASOVY (Neckwasow) [okres Plzeň-jih], PLICHTICE (Plichtitz) [část obce Zavlekov, okres Klatovy], VELENOVY (Wellenow) [část obce Nalžovské Hory, okres Klatovy], ŽDĀR (Zdiar) [část obce Nalžovské Hory, okres Klatovy]

[1782](#)

inv. č.: 117 (č. ev. j.: K 117 sign.: Fach BB, Fasc. 6).

DEFUROVY LAŽANY (Laschann) [část obce Chanovice, okres Klatovy], KVÁŠŇOVICE (Kwassniowicz) [okres Klatovy], NEKVASOVY (Nekwasow) [okres Plzeň-jih], PLICHTICE (Plichtitz) [část obce Zavlekov, okres Klatovy], VELENOVY (Wellenow) [část obce Nalžovské Hory, okres Klatovy], ŽDĀR (Zdiar) [část obce Nalžovské Hory, okres Klatovy]

Velkostatek Dlažkovice (Herrschaft Dlaschkowitz)

[1837-1840](#)

inv. č.: 53 (č. ev. j.: K 53).

DĚKOVKA (Diakowa) [část obce Podsedice, okres Litoměřice], DLAŽKOVICE (Dlaschkowitz) [okres Litoměřice], DOLY (Neugründl) [zaniklá ves na území obce Podsedice, okres Litoměřice], DŘEVCE (Drzeŕcze) [část obce Třebívlice, okres Litoměřice], DŘÍNEK (Trzinka) [část obce Třebenice, okres Litoměřice], CHRASTNÁ (Chrasnay) [část obce Vlastislav, okres Litoměřice], CHRÁŠŤANY (Chrastian) [část obce Podsedice, okres Litoměřice], JENČICE (Jentschitz) [okres Litoměřice], KOŠŤÁLOV (Kostial) [část obce Jenčice, okres Litoměřice], LHOTA (Lhotta) [část obce Třebenice, okres Litoměřice], LIPÁ (Lippay) [část obce Třebenice, okres Litoměřice], LOUKOHOŘANY (Laukoržan) [část obce Děčany, okres Litoměřice], MRSKLESY (Merzkless) [část obce Třebenice, okres Litoměřice], PODSEDICE (Podseditz) [okres Litoměřice], SKALKKA (Skalken) [část obce Vlastislav, okres Litoměřice], SUTOM (Suttom) [část obce Třebenice, okres Litoměřice], ŠEPETELY (Schöppenthal) [část obce Třebívlice, okres Litoměřice], TEPLÁ (Töpley) [část obce Třebenice, okres Litoměřice], VLASTISLAV (Watslaw) [okres Litoměřice]

Velkostatek Dolní Lukavice (Herrschaft Lukawitz)



[1786 \(-1787\)](#)

inv. č.: 20 (č. ev. j.: K 17). Statek (panství) Přichovice. Přípisky z roku 1787.



ANEŽČIN DVŮR (Agneshof) [lokality na území obce Dolce, okres Plzeň-jih], DOLCE (Doltzen) [okres Plzeň-jih], HENIGAROV (Hennigerhof) [lokality na území obce Přichovice, okres Plzeň-jih], HORŠICE (Hortschitz) [okres Plzeň-jih], KUCÍNY (Kutzin) [část obce Přichovice, okres Plzeň-jih], PŘÍCHOVICE (Przichowitz) [okres Plzeň-jih], RADKOVICE (Radkowitz) [okres Plzeň-jih], WENZELSDORF (Wenzelsruh, Aleje) [zaniklá ves na katastrálním území Zálesí, část obce Přichovice, okres Plzeň-jih], ZÁLESÍ (Zales) [část obce Přichovice, okres Plzeň-jih]

[1788](#)

inv. č.: 21 (č. ev. j.: K 18). Statek (panství) Přichovice.



ANEŽČIN DVŮR (Agneshof) [lokality na území obce Dolce, okres Plzeň-jih], DOLCE (Dolzen) [okres Plzeň-jih], HENIGAROV (Hennigerhof) [lokality na území obce Přichovice, okres Plzeň-jih], HORŠICE (Hortschitz) [okres Plzeň-jih], KUCÍNY (Kutzin) [část obce Přichovice, okres Plzeň-jih], PŘÍCHOVICE (Przichowitz) [okres Plzeň-jih], RADKOVICE (Radkowitz) [okres Plzeň-jih], TÝNIŠTĚ (Tinischt) [okres Plzeň-jih], VITOUŇ (Liebstain) [část obce Horšice, okres Plzeň-jih], ZÁLESÍ (Zalleß) [část obce Přichovice, okres Plzeň-jih]

[1802](#)

inv. č.: 22 (č. ev. j.: K 19). Statek (panství) Přichovice. S pozdějšími přípisky.



DOLCE (Dolzen) [okres Plzeň-jih], HORŠICE (Hortschitz) [okres Plzeň-jih], KUCÍNY (Kutzin) [část obce Přichovice, okres Plzeň-jih], PŘÍCHOVICE (Przichowitz) [okres Plzeň-jih], RADKOVICE (Radkowitz) [okres Plzeň-jih], VITOUŇ (Liebstein) [část obce Horšice, okres Plzeň-jih], WENZELSDORF (Wenzelsruh, Aleje) [zaniklá ves na katastrálním území Zálesí, část obce Přichovice, okres Plzeň-jih], ZÁLESÍ (Zalleß) [část obce Přichovice, okres Plzeň-jih]

[1803](#)

inv. č.: 23 (č. ev. j.: K 20). Statek (panství) Přichovice.



DOLCE (Dolzen) [okres Plzeň-jih], HORŠICE (Hortschitz) [okres Plzeň-jih], KUCÍNY (Kutzin) [část obce Přichovice, okres Plzeň-jih], PŘÍCHOVICE (Przichowitz) [okres Plzeň-jih], RADKOVICE (Radkowitz) [okres Plzeň-jih], VITOUŇ (Liebstein) [část obce Horšice, okres Plzeň-jih], WENZELSRUHE (Wenzelsdorf, Aleje) [zaniklá ves na katastrálním území Zálesí, část obce Přichovice, okres Plzeň-jih], ZÁLESÍ (Zalleß) [část obce Přichovice, okres Plzeň-jih]

[1805](#)

inv. č.: 24 (č. ev. j.: K 21). Statek (panství) Přichovice.



DOLCE (Dolzen) [okres Plzeň-jih], HORŠICE (Hortschitz) [okres Plzeň-jih], KUCÍNY (Kutzin) [část obce Přichovice, okres Plzeň-jih], PŘÍCHOVICE (Przichowitz) [okres Plzeň-jih], RADKOVICE (Radkowitz) [okres Plzeň-jih], VITOUŇ (Liebstein) [část obce Horšice, okres Plzeň-jih], ZÁLESÍ (Zalesy) [část obce Přichovice, okres Plzeň-jih]

[1806](#)

inv. č.: 25 (č. ev. j.: K 22). Statek (panství) Přichovice.



DOLCE (Dolzen) [okres Plzeň-jih], HORŠICE (Hortschitz) [okres Plzeň-jih], KUCÍNY (Kutzin) [část obce Přichovice, okres Plzeň-jih], PŘÍCHOVICE (Przichowitz) [okres Plzeň-jih], RADKOVICE (Radkowitz) [okres Plzeň-jih], VITOUŇ (Liebstein) [část obce Horšice, okres Plzeň-jih], ZÁLESÍ (Zalleß) [část obce Přichovice, okres Plzeň-jih]

[1807](#)

inv. č.: 25a (č. ev. j.: K 22a). Statek (panství) Přichovice.



DOLCE (Dolzen) [okres Plzeň-jih], HORŠICE (Hortschitz) [okres Plzeň-jih], KUCÍNY (Kutzin) [část obce Přichovice, okres Plzeň-jih], PŘÍCHOVICE (Przichowitz) [okres Plzeň-jih], RADKOVICE (Radkowitz) [okres Plzeň-jih], VITOUŇ (Liebstein) [část obce Horšice, okres Plzeň-jih], ZÁLESÍ (Zalleß) [část obce Přichovice, okres Plzeň-jih]

[1819 \(-1821\)](#)

inv. č.: 26 (č. ev. j.: K 23). Statek (panství) Přichovice. Přípisky do roku 1821.



DOLCE (Dolzen) [okres Plzeň-jih], HORŠICE (Hortschitz) [okres Plzeň-jih], KUCÍNY (Kutzin) [část obce Přichovice, okres Plzeň-jih], PŘÍCHOVICE (Przichowitz) [okres Plzeň-jih], RADKOVICE (Radkowitz) [okres Plzeň-jih], VITOUŇ (Liebstein) [část obce Horšice, okres Plzeň-jih], ZÁLESÍ (Zalles) [část obce Přichovice, okres Plzeň-jih]

[1825 \(-1827\)](#)

inv. č.: 27 (č. ev. j.: K 24). Statek (panství) Přichovice. Přípisky do roku 1827.



DOLCE (Dolzen) [okres Plzeň-jih], HORŠICE (Hortschitz) [okres Plzeň-jih], KUCÍNY (Kutzin) [část obce Přichovice, okres Plzeň-jih], PŘÍCHOVICE (Przichowitz) [okres Plzeň-jih], RADKOVICE (Radkowitz, Ratkowitz) [okres Plzeň-jih], WENZELSDORF (Allée), ZÁLESÍ (Zalles) [část obce Přichovice, okres Plzeň-jih]

[1828 \(-1830\)](#)

inv. č.: 28 (č. ev. j.: K 25). Statek (panství) Přichovice. Přípisky do roku 1830.



DOLCE (Dolzen) [okres Plzeň-jih], HORŠICE (Hortschitz) [okres Plzeň-jih], KUCÍNY (Kutzin) [část obce Přichovice, okres Plzeň-jih], PŘÍCHOVICE (Przichowitz) [okres Plzeň-jih], RADKOVICE (Radkowitz) [okres Plzeň-jih], ZÁLESÍ (Zales) [část obce Přichovice, okres Plzeň-jih]

[1691](#)

inv. č.: 391 (kart.: 139). Soupis lidu, včetně dvorské čeledi, pro vyměření daně z hlavy.



DOLNÍ LUKAVICE (Unterkukawetz) [okres Plzeň-jih], HÁJE (Hay) [část obce Řenče, okres Plzeň-jih], CHLUM (Chlum) [okres Plzeň-jih], KNIHY (Knihy) [část obce Řenče, okres Plzeň-jih], KRASAVCE (Kraschawetz) [část obce Dolní Lukavice, okres Plzeň-jih], LIBÁKOVICE (Lybacken) [část obce Řenče, okres Plzeň-jih], LIŠICE (Lischitz) [část obce Dolní Lukavice, okres Plzeň-jih], OSEK (Wossecken) [část obce Řenče, okres Plzeň-jih], PLEVŇOV (Plewniow) [část obce Řenče, okres Plzeň-jih], PŘEDENICE (Przedenitz) [okres Plzeň-jih], ŘENČE (Rentsch) [okres Plzeň-jih], SEČ (Setsch) [okres Plzeň-jih], SNOPOUŠOVY (Schnapautzen) [část obce Dolní Lukavice, okres Plzeň-jih], STRŽOVICE (Strzyzowitz) [okres Plzeň-jih], VODOKRŤY (Wodokrth) [část obce Řenče, okres Plzeň-jih]

[1769](#)

Statek (panství) Přichovice. Neúplné.



DOLCE (Doltzen) [okres Plzeň-jih], HORŠICE (Hortschitz) [okres Plzeň-jih], KUCÍNY (Kutzin) [část obce Přichovice, okres Plzeň-jih], PŘÍCHOVICE (Przichowitz) [okres Plzeň-jih], RADKOVICE (Ratkowitz) [okres Plzeň-jih], ZÁLESÍ (Zallesy) [část obce Přichovice, okres Plzeň-jih]

[1797](#)

Statek (panství) Přichovice.



DOLCE (Dolzen) [okres Plzeň-jih], HORŠICE (Hortschitz) [okres Plzeň-jih], KUCÍNY (Kutzin) [část obce Přichovice, okres Plzeň-jih], PŘÍCHOVICE (Přichowitz) [okres Plzeň-jih], RADKOVICE (Ratkowitz) [okres Plzeň-jih], VITOUŇ (Liebstein) [část obce Horšice, okres Plzeň-jih], WENZELSRUH (Wenzelsdorf, Aleje) [zaniklá ves na katastrálním území Zálesí, část obce Přichovice, okres Plzeň-jih], ZÁLESÍ (Zaleß) [část obce Přichovice, okres Plzeň-jih]

Velkostatek Doupov (Herrschaft Duppau)

[1636\]-1647](#)

kart.: 4 sign.: Doupov 92. Aktualizováno o soupisy čeledi z let 1641, 1643 a 1647.

DOUPOV (Tuppau) [zaniklé město ve vojenském újezdu Hradiště, okres Karlovy Vary], JÍROV (Jurau) [zaniklá ves ve vojenském újezdu Hradiště, okres Karlovy Vary], KOZLOV (Koslau) [zaniklá ves ve vojenském újezdu Hradiště, okres Karlovy Vary], OLEŠKA (Olischau) [zaniklá ves ve vojenském újezdu Hradiště, okres Karlovy Vary], PETROV (Pederstorf) [zaniklá ves ve vojenském újezdu Hradiště, okres Karlovy Vary], PRACHOMETY (Progmuth) [zaniklá ves ve vojenském újezdu Hradiště, okres Karlovy Vary], ŘEDNICE (Rednitz) [zaniklá ves ve vojenském újezdu Hradiště, okres Karlovy Vary], TOCOV (Totzau) [zaniklá ves ve vojenském újezdu Hradiště, okres Karlovy Vary], TRMOVÁ (Tirmaul) [zaniklá ves ve vojenském újezdu Hradiště, okres Karlovy Vary], VÍSKA (Dirflß) [zaniklá ves ve vojenském újezdu Hradiště, okres Karlovy Vary], ZAKŠOV (Saxengrin) [zaniklá ves ve vojenském újezdu Hradiště, okres Karlovy Vary]

[1659](#)

kart.: 4 sign.: Doupov 93.

DOUPOV (Tuppau) [zaniklé město ve vojenském újezdu Hradiště, okres Karlovy Vary], JÍROV (Jurrau) [zaniklá ves ve vojenském újezdu Hradiště, okres Karlovy Vary], KOZLOV (Koslau) [zaniklá ves ve vojenském újezdu Hradiště, okres Karlovy Vary], OLEŠKA (Ollischau) [zaniklá ves ve vojenském újezdu Hradiště, okres Karlovy Vary], PETROV (Petterstorf) [zaniklá ves ve vojenském újezdu Hradiště, okres Karlovy Vary], PRACHOMETY (Prochmuth) [zaniklá ves ve vojenském újezdu Hradiště, okres Karlovy Vary], ŘEDNICE (Remnitz) [zaniklá ves ve vojenském újezdu Hradiště, okres Karlovy Vary], TOCOV (Totzau) [zaniklá ves ve vojenském újezdu Hradiště, okres Karlovy Vary], TRMOVÁ (Dirmaul) [zaniklá ves ve vojenském újezdu Hradiště, okres Karlovy Vary], VÍSKA (Dörfles) [zaniklá ves ve vojenském újezdu Hradiště, okres Karlovy Vary], ZAKŠOV (Sachßengrin) [zaniklá ves ve vojenském újezdu Hradiště, okres Karlovy Vary]

[1701 \(-1705\)](#)

kart.: 4 sign.: Doupov 94. Aktualizováno do roku 1705.

DOUPOV (Tuppau) [zaniklé město ve vojenském újezdu Hradiště, okres Karlovy Vary], JÍROV (Jurau) [zaniklá ves ve vojenském újezdu Hradiště, okres Karlovy Vary], KOZLOV (Coslau) [zaniklá ves ve vojenském újezdu Hradiště, okres Karlovy Vary], OLEŠKA (Oleschau) [zaniklá ves ve vojenském újezdu Hradiště, okres Karlovy Vary], PETROV (Petersdorf) [zaniklá ves ve vojenském újezdu Hradiště, okres Karlovy Vary], PRACHOMETY (Promuth) [zaniklá ves ve vojenském újezdu Hradiště, okres Karlovy Vary], ŘEDNICE (Rednitz) [zaniklá ves ve vojenském újezdu Hradiště, okres Karlovy Vary], TOCOV (Totzau) [zaniklá ves ve vojenském újezdu Hradiště, okres Karlovy Vary], TRMOVÁ (Duermaul) [zaniklá ves ve vojenském újezdu Hradiště, okres Karlovy Vary], VÍSKA (Dörfless) [zaniklá ves ve vojenském újezdu Hradiště, okres Karlovy Vary], ZAKŠOV (Saxengrün) [zaniklá ves ve vojenském újezdu Hradiště, okres Karlovy Vary]

[1707](#)

kart.: 4 sign.: Doupov 95.

JÍROV (Jurau) [zaniklá ves ve vojenském újezdu Hradiště, okres Karlovy Vary], KOZLOV (Kofßlau) [zaniklá ves ve vojenském újezdu Hradiště, okres Karlovy Vary], OKOUNOV (Okenau) [okres Chomutov], OLEŠKA (Oleschau) [zaniklá ves ve vojenském újezdu Hradiště, okres Karlovy Vary], PETROV (Peterßdorf) [zaniklá ves ve vojenském újezdu Hradiště, okres Karlovy Vary], PRACHOMETY (Promuth) [zaniklá ves ve vojenském újezdu Hradiště, okres Karlovy Vary], ŘEDNICE (Rednitz) [zaniklá ves ve vojenském újezdu Hradiště, okres Karlovy Vary], TOCOV (Totzau) [zaniklá ves ve vojenském újezdu Hradiště, okres Karlovy Vary], TRMOVÁ (Dürmaul) [zaniklá ves ve vojenském újezdu Hradiště, okres Karlovy Vary], VÍSKA (Dörfleß) [zaniklá ves ve vojenském újezdu Hradiště, okres Karlovy Vary], ZAKŠOV (Sachßengrün) [zaniklá ves ve vojenském újezdu Hradiště, okres Karlovy Vary]

[1707 \(-1708\)](#)

kart.: 4 sign.: Doupov 96. Podle stavu k 20. a 21. 12. 1707. Včetně čeledi v panských dvorech v letech 1707 a 1708.

JÍROV (Juraw) [zaniklá ves ve vojenském újezdu Hradiště, okres Karlovy Vary], KOZLOV (Kofßlaw) [zaniklá ves ve vojenském újezdu Hradiště, okres Karlovy Vary], OKOUNOV (Okenau) [okres Chomutov], OLEŠKA (Olleschau) [zaniklá ves ve vojenském újezdu Hradiště, okres Karlovy Vary], PETROV (Peterßdorf) [zaniklá ves ve vojenském újezdu Hradiště, okres Karlovy Vary], PRACHOMETY (Promuth) [zaniklá ves ve vojenském újezdu Hradiště, okres Karlovy Vary], ŘEDNICE (Rednitz) [zaniklá ves ve vojenském újezdu Hradiště, okres Karlovy Vary], TOCOV (Totzaw) [zaniklá ves ve vojenském újezdu Hradiště, okres Karlovy Vary], TRMOVÁ (Dürmaul) [zaniklá ves ve vojenském újezdu Hradiště, okres Karlovy Vary], VÍSKA (Dörfleß) [zaniklá ves ve vojenském újezdu Hradiště, okres Karlovy Vary], ZAKŠOV (Sachßengrün) [zaniklá ves ve vojenském újezdu Hradiště, okres Karlovy Vary]

[1709](#)

kart.: 4 sign.: Doupov 97.

JÍROV (Jurau) [zaniklá ves ve vojenském újezdu Hradiště, okres Karlovy Vary], KOZLOV (Goslau) [zaniklá ves ve vojenském újezdu Hradiště, okres Karlovy Vary], OKOUNOV (Ockenau) [okres Chomutov], OLEŠKA (Olleschau) [zaniklá ves ve vojenském újezdu Hradiště, okres Karlovy Vary], PETROV (Peterstorf) [zaniklá ves ve vojenském újezdu Hradiště, okres Karlovy Vary], PRACHOMETY (Promuth) [zaniklá ves ve vojenském újezdu Hradiště, okres Karlovy Vary], ŘEDNICE (Rednitz) [zaniklá ves ve vojenském újezdu Hradiště, okres Karlovy Vary], TOCOV (Dozau) [zaniklá ves ve vojenském újezdu Hradiště, okres Karlovy Vary], TRMOVÁ (Dürmaul) [zaniklá ves ve vojenském újezdu Hradiště, okres Karlovy Vary], VÍSKA (Dörfleß) [zaniklá ves ve vojenském újezdu Hradiště, okres Karlovy Vary], ZAKŠOV (Saxengrin) [zaniklá ves ve vojenském újezdu Hradiště, okres Karlovy Vary]

[1710](#)

kart.: 4 sign.: Doupov 98.

JÍROV (Jurau) [zaniklá ves ve vojenském újezdu Hradiště, okres Karlovy Vary], KOZLOV (Kofßlau) [zaniklá ves ve vojenském újezdu Hradiště, okres Karlovy Vary], OLEŠKA (Olleschau) [zaniklá ves ve vojenském újezdu Hradiště, okres Karlovy Vary], PETROV (Peterstorf, Pettersdorf) [zaniklá ves ve vojenském újezdu Hradiště, okres Karlovy Vary], PRACHOMETY (Promuth) [zaniklá ves ve vojenském újezdu Hradiště, okres Karlovy Vary], ŘEDNICE (Rednitz) [zaniklá ves ve vojenském újezdu Hradiště, okres Karlovy Vary], TOCOV (Totzau) [zaniklá ves ve vojenském újezdu Hradiště, okres Karlovy Vary], TRMOVÁ (Dürmaul) [zaniklá ves ve vojenském újezdu Hradiště, okres Karlovy Vary], VÍSKA (Dörfleß) [zaniklá ves ve vojenském újezdu Hradiště, okres Karlovy Vary], ZAKŠOV (Sachsengrün) [zaniklá ves ve vojenském újezdu Hradiště, okres Karlovy Vary]

[1711 \(-1712\)](#)

kart.: 4 sign.: Doupov 99. Aktualizováno do roku 1712.

JÍROV (Jurau) [zaniklá ves ve vojenském újezdu Hradiště, okres Karlovy Vary], KOZLOV (Kofßlau) [zaniklá ves ve vojenském újezdu Hradiště, okres Karlovy Vary], OKOUNOV (Okenau) [okres Chomutov], OLEŠKA (Olleschau) [zaniklá ves ve vojenském újezdu Hradiště, okres Karlovy Vary], PETROV (Pettersdorf) [zaniklá ves ve vojenském újezdu Hradiště, okres Karlovy Vary], PRACHOMETY (Promuth), ŘEDNICE (Rednitz), TOCOV (Totzau), TRMOVÁ (Dürmaul), VÍSKA (Dörfleß), ZAKŠOV (Sachsengrün) [zaniklá ves ve vojenském újezdu Hradiště, okres Karlovy Vary]

[1714](#)

kart.: 4 sign.: Doupov 100.

DOUPOV (Tuppau) [zaniklé město ve vojenském újezdu Hradiště, okres Karlovy Vary]

[1717](#)

kart.: 4 sign.: Doupov 101.

BERNOV (Beernaw) [část obce Krajčková, okres Sokolov], ČERNÁ (Schwartztenbach) [část obce Kraslice, okres Sokolov], ČIRÁ (Lautterbach) [část obce Kraslice, okres Sokolov], ČISTÁ (Lautterbach) [zaniklá ves na katastrálním území Kluč, část obce Habartov, okres Sokolov], DOLINA (Loch) [část obce Krajčková, okres Sokolov], DOLNÍ LUBY (Unter Schoenbach) [část obce Luby, okres Cheb], HORNÍ LUBY (Ober Schoenbach) [část obce Luby, okres Cheb], HORY (Horn) [část obce Oloví, okres Sokolov], HRÁDEK (Pürgleß) [část obce Krajčková, okres Sokolov], KÁMEN (Stein) [část obce Kraslice, okres Sokolov], KOSTELNÍ (Kürchberg) [část obce Kraslice, okres Sokolov], KRAJKOVÁ (Gossengrün) [okres Sokolov], KVĚTNÁ (Blumberg) [část obce Krajčková, okres Sokolov], LIBNOV (Liebenaw) [část obce Krajčková, okres Sokolov], LIBOC (Franckenhammer) [část obce Kraslice, okres Sokolov], LUBY (Schoenbach) [okres Cheb], LUH NAD SVATAVOU (Werth) [část obce Josefov, okres Sokolov], MARKVAREC (Marckhesgrün) [část obce Krajčková, okres Sokolov], MLÝNSKÁ (Kunstatt) [část obce Kraslice, okres Sokolov], OPATOV (Abts Rotha) [část obce Luby, okres Cheb], POČÁTKY (Ursprung) [část obce Kraslice, okres Sokolov], RADVANOV (Robeßgrün) [část obce Josefov, okres Sokolov], ROVINA (Eben) [zaniklá sídelní lokalita na katastrálním území Krajčková, okres Sokolov], STUDENEC (Brünleß) [část obce Oloví, okres Sokolov], VALTĚROV (Walthersgrün) [část obce Kraslice, okres Sokolov]

Velkostatek Horažďovice (Herrschaft Horaždiowitz)

1846 (-1848)

inv. č.: 3074 (č. ev. j.: K 1557). Výchozí stav k roku 1846. Aktualizováno do roku 1848.

OLŠANY (Wolschan) [okres Klatovy], OSEK (Osek) [sídelní jednotka na katastrálním území Jetenovice, část obce Velký Bor, okres Klatovy], PAČEJOV (Patschiw) [okres Klatovy], SMRKOVEC (Srnkowitz) [část obce Hradešice, okres Klatovy], SVĚRADICE (Swiratzitz) [okres Klatovy], TŘEBOMYSLICE (Střebomislitz) [část obce Horažďovice, okres Klatovy], TÝNEC (Teinitz) [část obce Malý Bor, okres Klatovy], TÝROVICE (Tegrowitz) [část obce Pačejov, okres Klatovy], VELEŠICE (Welleschitz) [část obce Pačejov, okres Klatovy], VLKONICE (Wlkonitz) [část obce Buděčice, okres Klatovy], ZÁŘEČÍ (Zařetsch) [část obce Horažďovice, okres Klatovy]

Velkostatek Horní Hrad-Měděnec (Herrschaft Hauenstein-Kupferberg)

1667

inv. č.: 22 (č. ev. j.: K 22). Panství Horní Hrad (Hauenstein).

DAMICE (Damitz, Dammitz) [část obce Krásný Les, okres Karlovy Vary], HÁJ (Stolzenhan, Stolzenhann, Stoltzenhan) [část obce Loučná pod Klínovcem, okres Chomutov], HORNÍ HRAD (Hauenstein) [část obce Krásný Les, okres Karlovy Vary], JAKUBOV (Jockes, Jockeß, Jockhas, Jockhes) [část obce Vojkovice, okres Karlovy Vary], KRÁSNÝ LES (Schönwaldt) [okres Karlovy Vary], MAROLTOV (Marlesgrün, Marleßgrün, Marletzgrün) [část obce Ostrov, okres Karlovy Vary], OSVINOV (Gesmesgrün, Geßmasgrün, Geßmesgrün) [část obce Stráž nad Ohří, okres Karlovy Vary], PLAVNO (Holtzbach, Holzbach) [zaniklá obec na katastrálním území Krásný Les, okres Karlovy Vary], VRCH (Hiepmasgrün, Hieptmesgrün, Hietmesgrün, Hüttmesgrün) [zaniklá ves na katastrálním území Krásný Les, okres Karlovy Vary]

1668

inv. č.: 23 (č. ev. j.: K 23). Panství Horní Hrad (Hauenstein).

DAMICE (Damitz, Dammitz) [část obce Krásný Les, okres Karlovy Vary], HÁJ (Stolzenhan, Stolzenhann, Stoltzenhan) [část obce Loučná pod Klínovcem, okres Chomutov], HORNÍ HRAD (Hauenstein) [část obce Krásný Les, okres Karlovy Vary], JAKUBOV (Jockes, Jockeß, Jockhas, Jockhes) [část obce Vojkovice, okres Karlovy Vary], KRÁSNÝ LES (Schönwaldt) [okres Karlovy Vary], MAROLTOV (Marlesgrün, Marleßgrün, Marletzgrün) [část obce Ostrov, okres Karlovy Vary], OSVINOV (Gesmesgrün, Geßmasgrün, Geßmesgrün) [část obce Stráž nad Ohří, okres Karlovy Vary], PLAVNO (Holtzbach, Holzbach) [zaniklá obec na katastrálním území Krásný Les, okres Karlovy Vary], VRCH (Hiepmasgrün, Hieptmesgrün, Hietmesgrün, Hüttmesgrün) [zaniklá ves na katastrálním území Krásný Les, okres Karlovy Vary]

1669

inv. č.: 24 (č. ev. j.: K 24). Panství Horní Hrad (Hauenstein).

DAMICE (Damitz, Dammitz) [část obce Krásný Les, okres Karlovy Vary], HÁJ (Stolzenhan, Stolzenhann, Stoltzenhan) [část obce Loučná pod Klínovcem, okres Chomutov], HORNÍ HRAD (Hauenstein) [část obce Krásný Les, okres Karlovy Vary], JAKUBOV (Jockes, Jockeß, Jockhas, Jockhes) [část obce Vojkovice, okres Karlovy Vary], KRÁSNÝ LES (Schönwaldt) [okres Karlovy Vary], MAROLTOV (Marlesgrün, Marleßgrün, Marletzgrün) [část obce Ostrov, okres Karlovy Vary], OSVINOV (Gesmesgrün, Geßmasgrün, Geßmesgrün) [část obce Stráž nad Ohří, okres Karlovy Vary], PLAVNO (Holtzbach, Holzbach) [zaniklá obec na katastrálním území Krásný Les, okres Karlovy Vary], VRCH (Hiepmasgrün, Hieptmesgrün, Hietmesgrün, Hüttmesgrün) [zaniklá ves na katastrálním území Krásný Les, okres Karlovy Vary]

1671

inv. č.: 25 (č. ev. j.: K 25). Panství Horní Hrad (Hauenstein).

DAMICE (Damitz, Dammitz) [část obce Krásný Les, okres Karlovy Vary], HÁJ (Stolzenhan, Stolzenhann, Stoltzenhan) [část obce Loučná pod Klínovcem, okres Chomutov], HORNÍ HRAD (Hauenstein) [část obce Krásný Les, okres Karlovy Vary], JAKUBOV (Jockes, Jockeß, Jockhas, Jockhes) [část obce Vojkovice, okres Karlovy Vary], KRÁSNÝ LES (Schönwaldt) [okres Karlovy Vary], MAROLTOV (Marlesgrün, Marleßgrün, Marletzgrün) [část obce Ostrov, okres Karlovy Vary], OSVINOV (Gesmesgrün, Geßmasgrün, Geßmesgrün) [část obce Stráž nad Ohří, okres Karlovy Vary], PLAVNO (Holtzbach, Holzbach) [zaniklá obec na katastrálním území Krásný Les, okres Karlovy Vary], VRCH (Hiepmasgrün, Hieptmesgrün, Hietmesgrün, Hüttmesgrün) [zaniklá ves na katastrálním území Krásný Les, okres Karlovy Vary]

1672

inv. č.: 26 (č. ev. j.: K 26). Panství Horní Hrad (Hauenstein).

DAMICE (Damitz, Dammitz) [část obce Krásný Les, okres Karlovy Vary], HÁJ (Stolzenhan, Stolzenhann, Stoltzenhan) [část obce Loučná pod Klínovcem, okres Chomutov], HORNÍ HRAD (Hauenstein) [část obce Krásný Les, okres Karlovy Vary], JAKUBOV (Jockes, Jockeß, Jockhas, Jockhes) [část obce Vojkovice, okres Karlovy Vary], KRÁSNÝ LES (Schönwaldt) [okres Karlovy Vary], MAROLTOV (Marlesgrün, Marleßgrün, Marletzgrün) [část obce Ostrov, okres Karlovy Vary], OSVINOV (Gesmesgrün, Geßmasgrün, Geßmesgrün) [část obce Stráž nad Ohří, okres Karlovy Vary], PLAVNO (Holtzbach, Holzbach) [zaniklá obec na katastrálním území Krásný Les, okres Karlovy Vary], VRCH (Hiepmasgrün, Hieptmesgrün, Hietmesgrün, Hüttmesgrün) [zaniklá ves na katastrálním území Krásný Les, okres Karlovy Vary]

1673

inv. č.: 27 (č. ev. j.: K 27). Panství Horní Hrad (Hauenstein).

DAMICE (Damitz, Dammitz) [část obce Krásný Les, okres Karlovy Vary], HÁJ (Stolzenhan, Stolzenhann, Stoltzenhan) [část obce Loučná pod Klínovcem, okres Chomutov], HORNÍ HRAD (Hauenstein) [část obce Krásný Les, okres Karlovy Vary], JAKUBOV (Jockes, Jockeß, Jockhas, Jockhes) [část obce Vojkovice, okres Karlovy Vary], KRÁSNÝ LES (Schönwaldt) [okres Karlovy Vary], MAROLTOV (Marlesgrün, Marleßgrün, Marletzgrün) [část obce Ostrov, okres Karlovy Vary], OSVINOV (Gesmesgrün, Geßmasgrün, Geßmesgrün) [část obce Stráž nad Ohří, okres Karlovy Vary], PLAVNO (Holtzbach, Holzbach) [zaniklá obec na katastrálním území Krásný Les, okres Karlovy Vary], VRCH (Hiepmasgrün, Hieptmesgrün, Hietmesgrün, Hüttmesgrün) [zaniklá ves na katastrálním území Krásný Les, okres Karlovy Vary]

1674

inv. č.: 28 (č. ev. j.: K 28). Panství Horní Hrad (Hauenstein).

DOLNÍ HALŽE (Unterhalb) [část obce Měděnec, okres Chomutov], HORNÍ HALŽE (Oberhalb) [část obce Měděnec, okres Chomutov], KAMENNÉ (Steingrün) [část obce Mědenec, okres Chomutov], KOTLINA (Keselwaldt, Keßelwaldt, Köstelwaldt, Köstwaldt) [část obce Měděnec, okres Chomutov], VENKOV (Wenckau, Wenckhau, Wengkau) [zaniklá ves na katastrálním území Měděnec, okres Chomutov]

[1728](#)

inv. č.: 81 (č. ev. j.: K 81). Statek Měděnec (Kupferberg).

DOLNÍ HALŽE (Unterhalb) [část obce Měděnec, okres Chomutov], HORNÍ HALŽE (Oberhalb) [část obce Měděnec, okres Chomutov], KAMENNÉ (Steingrün) [část obce Mědenec, okres Chomutov], KOTLINA (Keselwaldt, Keßelwaldt, Köstelwaldt, Köstwaldt) [část obce Měděnec, okres Chomutov], VENKOV (Wenckau, Wenckhau, Wengkau) [zaniklá ves na katastrálním území Měděnec, okres Chomutov]

[1729](#)

inv. č.: 82 (č. ev. j.: K 82). Statek Měděnec (Kupferberg).

DOLNÍ HALŽE (Unterhalb) [část obce Měděnec, okres Chomutov], HORNÍ HALŽE (Oberhalb) [část obce Měděnec, okres Chomutov], KAMENNÉ (Steingrün) [část obce Mědenec, okres Chomutov], KOTLINA (Keselwaldt, Keßelwaldt, Köstelwaldt, Köstwaldt) [část obce Měděnec, okres Chomutov], VENKOV (Wenckau, Wenckhau, Wengkau) [zaniklá ves na katastrálním území Měděnec, okres Chomutov]

[1730](#)

inv. č.: 83 (č. ev. j.: K 83). Statek Měděnec (Kupferberg).

DOLNÍ HALŽE (Unterhalb) [část obce Měděnec, okres Chomutov], HORNÍ HALŽE (Oberhalb) [část obce Měděnec, okres Chomutov], KAMENNÉ (Steingrün) [část obce Mědenec, okres Chomutov], KOTLINA (Keselwaldt, Keßelwaldt, Köstelwaldt, Köstwaldt) [část obce Měděnec, okres Chomutov], VENKOV (Wenckau, Wenckhau, Wengkau) [zaniklá ves na katastrálním území Měděnec, okres Chomutov]

[1731](#)

inv. č.: 84 (č. ev. j.: K 84). Statek Měděnec (Kupferberg).

DOLNÍ HALŽE (Unterhalb) [část obce Měděnec, okres Chomutov], HORNÍ HALŽE (Oberhalb) [část obce Měděnec, okres Chomutov], KAMENNÉ (Steingrün) [část obce Mědenec, okres Chomutov], KOTLINA (Keselwaldt, Keßelwaldt, Köstelwaldt, Köstwaldt) [část obce Měděnec, okres Chomutov], VENKOV (Wenckau, Wenckhau, Wengkau) [zaniklá ves na katastrálním území Měděnec, okres Chomutov]

[1732](#)

inv. č.: 85 (č. ev. j.: K 85). Statek Měděnec (Kupferberg).

DOLNÍ HALŽE (Unterhalb) [část obce Měděnec, okres Chomutov], HORNÍ HALŽE (Oberhalb) [část obce Měděnec, okres Chomutov], KAMENNÉ (Steingrün) [část obce Mědenec, okres Chomutov], KOTLINA (Keselwaldt, Keßelwaldt, Köstelwaldt, Köstwaldt) [část obce Měděnec, okres Chomutov], VENKOV (Wenckau, Wenckhau, Wengkau) [zaniklá ves na katastrálním území Měděnec, okres Chomutov]

[1776](#)

inv. č.: 86 (č. ev. j.: K 86). Statek Měděnec (Kupferberg).

DOLNÍ HALŽE (Unterhalb) [část obce Měděnec, okres Chomutov], HORNÍ HALŽE (Oberhalb) [část obce Měděnec, okres Chomutov], KAMENNÉ (Steingrün) [část obce Mědenec, okres Chomutov], KOTLINA (Keselwaldt, Keßelwaldt, Köstelwaldt, Köstwaldt) [část obce Měděnec, okres Chomutov], VENKOV (Wenckau, Wenckhau, Wengkau) [zaniklá ves na katastrálním území Měděnec, okres Chomutov]

[1778](#)

inv. č.: 87 (č. ev. j.: K 87). Statek Měděnec (Kupferberg).

DOLNÍ HALŽE (Unterhalb) [část obce Měděnec, okres Chomutov], HORNÍ HALŽE (Oberhalb) [část obce Měděnec, okres Chomutov], KAMENNÉ (Steingrün) [část obce Mědenec, okres Chomutov], KOTLINA (Keselwaldt, Keßelwaldt, Köstelwaldt, Köstwaldt) [část obce Měděnec, okres Chomutov], VENKOV (Wenckau, Wenckhau, Wengkau) [zaniklá ves na katastrálním území Měděnec, okres Chomutov]

Velkostatek Horšovský Týn (Herrschaft Bischofteinitz)

[1662 \(-1715\)](#)

inv. č.: 120 (č. ev. j.: K 120). Aktualizováno do roku 1715.

BOZDIŠ (Wostischen) [část obce Meclov, okres Domažlice], BŘEŽÍ (Pürckh) [část obce Meclov, okres Domažlice], BUKOVÁ (Mugkova) [část obce Mezholezy, okres Domažlice], DRAHOTÍN (Trohadtin) [okres Domažlice], HORA SVATÉHO VÁCLAVA (Bergkh) [okres Domažlice], HVOŽDANY (Hoßla) [okres Domažlice], CHRATAVICE (Chrastawietz) [okres Domažlice], CHŘEBŘANY (Krzebersamb) [část obce Vidice, okres Domažlice], LUŽENICE (Groß Luschentz) [část obce Luženičky, okres Domažlice], LUŽENÍČKY (Klein Luschentz) [okres Domažlice], MEZHOLEZY (Mießholß) [okres Domažlice], MÍŘKOV (Mürschkau) [okres Domažlice], NAČETÍN (Natschetin) [část obce Hora Svatého Václava, okres Domažlice], OPLOTEC (Anplatz) [část obce Horšovský Týn, okres Domažlice], SVINNÁ (Zwingen) [část obce Horšovský Týn, okres Domažlice]

[1662 \(-1717\)](#)

inv. č.: 121 (č. ev. j.: K 121). Aktualizováno do roku 1717.

BLÍŽEJOV (Bliesiwa) [okres Domažlice], BOROVICE (Worobietz) [část obce Horšovský Týn, okres Domažlice], DOLNÍ METELSKO (Under Medeltzen) [část obce Horšovský Týn, okres Domažlice], HORNÍ METELSKO (Ober Medeltzen) [část obce Horšovský Týn, okres Domažlice], HORŠOV (Horschaw) [část obce Horšovský Týn, okres Domažlice], JENÍKOVICE (Dingkowitz) [část obce Meclov, okres Domažlice], KOCOUROV (Kotzaura) [část obce Horšovský Týn, okres Domažlice], KŘAKOV (Krzagaw) [část obce Mířkov, okres Domažlice], MAŠOVICE (Maschowitz) [část obce Meclov, okres Domažlice], MEDNÁ (Meeden) [část obce Srby, okres Domažlice], MRAČNICE (Raschnitz) [část obce Meclov, okres Domažlice], MRCHOJEDY (Murchowa) [část obce Meclov, okres Domažlice], NĚMČICE (Niembtschitz) [část obce Meclov, okres Horšovský Týn], PODRAŽNICE (Podrasnitz) [část obce Horšovský Týn, okres Domažlice], POLŽICE (Pollschitz) [část obce Srby, okres Domažlice], ROUDNÁ (Rauden) [část obce Srby, okres Domažlice], SEDLEC (Sädtl) [část obce Poběžovice, okres Domažlice], SEMNĚVICE (Sembłowitz) [okres Domažlice], SEMOŠICE (Semeschitz) [část obce Horšovský Týn, okres Domažlice], SRBY (Sierb) [okres Domažlice], TŘEBNICE (Trtzebnitz) [část obce Meclov, okres Domažlice], VELKÝ MALAHOV (Groß Mallowa) [okres Domažlice], VĚVROV (Webrowa) [část obce Horšovský Týn, okres Domažlice], VÝROV (Weyrowa) [část obce Blížejev, okres Domažlice]

[1640](#)

inv. č.: 736 (kart.: 200 sign.: 93).

BOROVICE (Borobiz) [okres Domažlice], BOZDÍŠ (Wostieschen) [část obce Meclov, okres Domažlice], BŘEZÍ (Pyrkh) [část obce Meclov, okres Domažlice], BUKOVÁ (Mukoba) [část obce Mezholezy, okres Domažlice], BUKOVEC (Mukolzen) [okres Domažlice], ČEČOVICE (Zetschowiz) [okres Domažlice], ČERNOVICE (Tschlerowiz) [okres Domažlice], DOLNÍ METELSKO (Undter-Medelzen) [část obce Horšovský Týn, okres Domažlice], DOUBRAVA (Dobroba) [část obce Puclice, okres Domažlice], DRAHOTÍN (Trohatin) [okres Domažlice], HLOHOVÁ (Lohoba) [okres Domažlice], HONEZOVICE (Honositz) [okres Plzeň-jih], HORA SVATÉHO VÁCLAVA (Berg) [okres Domažlice], HORNÍ KAMENICE (Cammenzen) [okres Domažlice], HORNÍ METELSKO (Ober-Medeltzen) [část obce Horšovský Týn, okres Domažlice], HRADIŠTANY (Radlstein) [část obce Honezovice, okres Plzeň-jih], HVOŽDANY (Haßlern) [okres Domažlice], CHRATAVICE (Chrastowiz) [okres Domažlice], CHŘEBŘANY (Krzesbesamb) [část obce Vídice, okres Domažlice], JENÍKOVICE (Dingkhowitz) [část obce Meclov, okres Domažlice], KOCOUROV (Cotzauera) [část obce Horšovský Týn, okres Domažlice], KŘAKOV (Kržakau) [část obce Mířkov, okres Domažlice], KVÍČOVICE (Quitschowiz) [okres Domažlice], LŠELÍN (Elsalin) [část obce Kostelec, okres Tachov], LUŽENICE (Luschenz) [část obce Luženičky, okres Domažlice], LUŽENÍČKY (Klein Luschenz) [okres Domažlice], MALÝ MALAHOV (Klein Maloba) [část obce Puclice, okres Domažlice], MAŠOVICE (Maschowiz) [část obce Meclov, okres Domažlice], MEDNÁ (Meeden) [část obce Srby, okres Domažlice], MEZHOLEZY (Mießhals) [okres Domažlice], MÍŘKOV (Myrßkau) [okres Domažlice], MRAČNICE (Raschnitz) [část obce Meclov, okres Domažlice], MRCHOJEDY (Murchowa) [část obce Meclov, okres Domažlice], NAČETÍN (Natschetin) [část obce Hora Svatého Václava, okres Domažlice], NĚMČICE (Nembschitz) [okres Domažlice], NEMNĚNICE (Nemblobiz) [část obce Černovice, okres Domažlice], NEUMĚŘ (Neumirschen) [okres Domažlice], OPLOTEC (Amplaz) [část obce Horšovský Týn, okres Domažlice], OSTROMEČ (Wassertrumeten) [část obce Velký Malahov, okres Domažlice], PODĚVOUSY (Podiefuß) [okres Domažlice], PODRAŽNICE (Podraßnitz) [část obce Horšovský Týn, okres Domažlice], POLŽICE (Pollschitz) [část obce Srby, okres Domažlice], ROUDNÁ (Rauthen) [část obce Srby, okres Domažlice], SEDLEC (Sadl) [část obce Poběžovice, okres Domažlice], SEMNĚNICE (Sembowitz) [okres Domažlice], SEMOŠICE (Semmoschitz) [část obce Horšovský Týn, okres Domažlice], SRBY (Syrb) [okres Domažlice], STAŇKOV (Stankau) [okres Domažlice], SVINNÁ (Zwingen) [část obce Horšovský Týn, okres Domažlice], ŠTICHOV (Stiech) [okres Domažlice], TŘEBNICE (Trzebnitz) [část obce Meclov, okres Domažlice], VELKÝ MALAHOV (Groß Maloba) [okres Domažlice], VĚVROV (Webroba) [část obce Horšovský Týn, okres Domažlice], VRÁNOV (Wranioba) [část obce Staňkov, okres Domažlice]

1650

inv. č.: 736 (kart.: 200 sign.: 93). S přípisky o vyznání. Některé vsi se opakují.

BOROVICE (Worowitz) [okres Domažlice], BOZDÍŠ (Wostischen) [část obce Meclov, okres Domažlice], BŘEZÍ (Pürgkh) [část obce Meclov, okres Domažlice], BUKOVÁ (Mugkoba) [část obce Mezholezy, okres Domažlice], DOLNÍ METELSKO (Unter Medeltzen) [část obce Horšovský Týn, okres Domažlice], HORA SVATÉHO VÁCLAVA (Pergkh) [okres Domažlice], HORNÍ METELSKO (Ober Medeltzen) [část obce Horšovský Týn, okres Domažlice], HORŠOVSKÝ TÝN (Teinitz) [okres Domažlice], HVOŽDANY (Haßlern) [okres Domažlice], CHRATAVICE (Crastowitz) [okres Domažlice], CHŘEBŘANY (Krzesbersamb) [část obce Vídice, okres Domažlice], JENÍKOVICE (Dingkowiz) [část obce Meclov, okres Domažlice], KOCOUROV (Cotzoura) [část obce Horšovský Týn, okres Domažlice], KŘAKOV (Kržakaw) [část obce Mířkov, okres Domažlice], LUŽENICE (Groß Luschentz) [část obce Luženičky, okres Domažlice], LUŽENÍČKY (Klein Luschentz) [okres Domažlice], MALONICE (Malonitz) [část obce Blížejov, okres Domažlice], MAŠOVICE (Maschowiz) [část obce Meclov, okres Domažlice], MEDNÁ (Meeden) [část obce Srby, okres Domažlice], MEZHOLEZY (Meßhals) [okres Domažlice], MÍŘKOV (Mirska) [okres Domažlice], MRCHOJEDY (Murchoba) [část obce Meclov, okres Domažlice], OPLOTEC (Amblatz) [část obce Horšovský Týn, okres Domažlice], PODRAŽNICE (Podraßnitz) [část obce Horšovský Týn, okres Domažlice], POLŽICE (Pollschitz) [část obce Srby, okres Domažlice], ROUDNÁ (Roudten) [část obce Srby, okres Domažlice], SEDLEC (Satl) [část obce Poběžovice, okres Domažlice], SEMNĚNICE (Sembowitz) [okres Domažlice], SEMOŠICE (Sembeschitz) [část obce Horšovský Týn, okres Domažlice], SRBY (Syrb) [okres Domažlice], SVINNÁ (Zwingen) [část obce Horšovský Týn, okres Domažlice], VELKÝ MALAHOV (Maloba) [okres Domažlice], VĚVROV (Webrowa) [část obce Horšovský Týn, okres Domažlice]

1746

inv. č.: 736 (kart.: 200 sign.: 93). Soupis žebráků na panství a podruhů v Horšovském Týně.

BLÍŽEJOV (Blyswa) [okres Domažlice], BOROVICE (Worobitz) [část obce Horšovský Týn, okres Domažlice], BOZDÍŠ (Wostirschen) [část obce Meclov, okres Domažlice], BŘEZÍ (Purckh) [část obce Meclov, okres Domažlice], BUKOVÁ (Muckowa) [část obce Mezholezy, okres Domažlice], DOLNÍ METELSKO (Unter Medeltzen) [část obce Horšovský Týn, okres Domažlice], DRAHOTÍN (Trohatin) [okres Domažlice], HORA SVATÉHO VÁCLAVA (Berg) [okres Domažlice], HORNÍ METELSKO (Ober Medeltzen) [část obce Horšovský Týn, okres Domažlice], HORŠOVSKÝ TÝN (Teinitz) [okres Domažlice], HVOŽDANY (Haslau) [okres Domažlice], CHRATAVICE (Crastowitz) [okres Domažlice], CHŘEBŘANY (Krebschamb) [část obce Vídice, okres Domažlice], JENÍKOVICE (Dingkowiz) [část obce Meclov, okres Domažlice], KOCOUROV (Catzaura) [část obce Horšovský Týn, okres Domažlice], KŘAKOV (Kržackau) [část obce Mířkov, okres Domažlice], LUŽENÍČKY (Klein Luschentz) [okres Domažlice], MAŠOVICE (Maschowiz) [část obce Meclov, okres Domažlice], MEDNÁ (Meden) [část obce Srby, okres Domažlice], MEZHOLEZY (Meßhals) [okres Domažlice], MÍŘKOV (Mürschigkau) [okres Domažlice], MRAČNICE (Raschnitz) [část obce Meclov, okres Domažlice], MRCHOJEDY (Murchowa) [část obce Meclov, okres Domažlice], NAČETÍN (Natschatin) [část obce Hora Svatého Václava, okres Domažlice], NĚMČICE (Niembeschitz) [okres Domažlice], POLŽICE (Polschnitz) [část obce Srby, okres Domažlice], SEMNĚNICE (Sembowitz) [okres Domažlice], SEMOŠICE (Sembeschitz) [část obce Horšovský Týn, okres Domažlice], TŘEBNICE (Trzebnitz) [část obce Meclov, okres Domažlice], VELKÝ MALAHOV (Groß Mallowa) [okres Domažlice], VĚVROV (Wayrowa, Webrowa) [část obce Horšovský Týn, okres Domažlice]

1750

inv. č.: 736 (kart.: 200 sign.: 93). Soupis domkářů a podruhů.

BUKOVEC (Mogoltzen) [okres Domažlice], ČEČOVICE (Zetschowiz) [okres Domažlice], ČERMNÁ (Tschirm) [okres Domažlice], ČERNOVICE (Čzarłowiz) [okres Domažlice], DOLNÍ KAMENICE (Unter Cammentzen) [část obce Holýšov, okres Domažlice], DOUBRAVA (Dobrowa) [část obce Puclice, okres Domažlice], HLOHOVÁ (Lohowa) [okres Domažlice], HLOHOVČICE (Lahafftschitz) [okres Domažlice], HONEZOVICE (Honesitz) [okres Plzeň-jih], HORNÍ KAMENICE (Ober Cammentzen) [okres Domažlice], HRADIŠTANY (Radlstein) [část obce Honezovice, okres Plzeň-jih], KVÍČOVICE (Quitschowiz) [okres Domažlice], LŠELÍN (Elschelin) [část obce Kostelec, okres Tachov], MALÝ MALAHOV (Klein Mallowa) [část obce Puclice, okres Domažlice], NEMNĚNICE (Nembowitz) [část obce Černovice, okres Domažlice], NEUMĚŘ (Nohmirschen) [okres Domažlice], OSTROMEČ (Wassetromreten) [část obce Velký Malahov, okres Domažlice], PODĚVOUSY (Podiefuß) [okres Domažlice], STAŇKOV (Stankau) [okres Domažlice], ŠTICHOV (Stich) [okres Domažlice], VRÁNOV (Frannowa) [část obce Staňov, okres Domažlice], VŠEKARY (Schekarschen) [okres Domažlice]

1731 (-1763)

inv. č.: 736 (kart.: 201 sign.: 93). Aktualizováno do roku 1763.

BOROVICE (Worowitz) [okres Domažlice], PODRAŽNICE (Podraßnitz) [část obce Horšovský Týn, okres Domažlice], SEMOŠICE (Sembeschitz) [část obce Horšovský Týn, okres Domažlice], VĚVROV (Webrowa) [část obce Horšovský Týn, okres Domažlice]

1759


















inv. č.: 736 (kart.: 202 sign.: 93).

BALDOV (Waldowa) [zaniklý dvůr, okres Domažlice], BOZDÍŠ (Wostirschen) [část obce Meclov, okres Domažlice], CHRATAVICE (Crastowitz) [okres Domažlice], LUŽENICE (Groß Luschentz) [část obce Luženičky, okres Domažlice], LUŽENÍČKY (Klein Luschentz) [okres Domažlice]

1760

inv. č.: 736 (kart.: 202 sign.: 93).

- [1778](#) **inv. č.: 736 (kart.: 203 sign.: 93).**
JENÍKOVICE (Dingkowitz) [část obce Meclov, okres Domažlice], MAŠOVICE (Maschowitz) [část obce Meclov, okres Domažlice], MRAČNICE (Raschnitz) [část obce Meclov, okres Domažlice], NĚMČICE (Niemtschitz) [okres Domažlice]
- [1780](#) **inv. č.: 736 (kart.: 203 sign.: 93).**
JENÍKOVICE (Dingkowitz) [část obce Meclov, okres Domažlice], MAŠOVICE (Maschowitz) [část obce Meclov, okres Domažlice], MRAČNICE (Raschnitz) [část obce Meclov, okres Domažlice], NĚMČICE (Niemtschitz) [okres Domažlice]
- [1781](#) **inv. č.: 736 (kart.: 203 sign.: 93).**
JENÍKOVICE (Dingkowitz) [část obce Meclov, okres Domažlice], MAŠOVICE (Maschowitz) [část obce Meclov, okres Domažlice], MRAČNICE (Raschnitz) [část obce Meclov, okres Domažlice], NĚMČICE (Niemtschitz) [okres Domažlice]
- [1739](#) **inv. č.: 736 (kart.: 203 sign.: 93).**
HOLUBEČ (Hollupschen) [část obce Hostouň, okres Domažlice], MÍRKOVICE (Mürkowitz) [část obce Hostouň, okres Domažlice], STARÝ KRAMOLÍN (Kramatin) [část obce Mutěnin, okres Domažlice], SVRŽNO (Zwirschen) [část obce Hostouň, okres Domažlice], ŠTÍTARY (Schüttarschen) [část obce Hostouň, okres Domažlice], TŘEMEŠNÉ (Zembschen) [okres Tachov]
- [1740](#) **inv. č.: 736 (kart.: 203 sign.: 93).**
HOLUBEČ (Hollubschen) [část obce Hostouň, okres Domažlice], MÍRKOVICE (Mürkowitz) [část obce Hostouň, okres Domažlice], STARÝ KRAMOLÍN (Gramatin) [část obce Mutěnin, okres Domažlice], SVRŽNO (Zwirschen) [část obce Hostouň, okres Domažlice], ŠTÍTARY (Schüttarschen) [část obce Hostouň, okres Domažlice], TŘEMEŠNÉ (Zembschen) [okres Tachov]
- [1741](#) **inv. č.: 736 (kart.: 203 sign.: 93).**
HOLUBEČ (Hollubschen) [část obce Hostouň, okres Domažlice], MÍRKOVICE (Mürkowitz) [část obce Hostouň, okres Domažlice], STARÝ KRAMOLÍN (Gramatin) [část obce Mutěnin, okres Domažlice], SVRŽNO (Zwirschen) [část obce Hostouň, okres Domažlice], ŠTÍTARY (Schüttarschen) [část obce Hostouň, okres Domažlice], TŘEMEŠNÉ (Zembschen) [okres Tachov]
- [1739](#) **inv. č.: 736 (kart.: 203 sign.: 93).**
BEZDĚKOV (Pössigau) [část obce Třemešné, okres Tachov], OSTROV (Wasserau) [část obce Mutěnin, okres Domažlice], ŠIDLÁKOV (Schilligau) [část obce Hora Svatého Václava, okres Domažlice]
- [1740](#) **inv. č.: 736 (kart.: 203 sign.: 93).**
BEZDĚKOV (Pössigau) [část obce Třemešné, okres Tachov], OSTROV (Wasserau) [část obce Mutěnin, okres Domažlice], ŠIDLÁKOV (Schilligau) [část obce Hora Svatého Václava, okres Domažlice]
- [1741](#) **inv. č.: 736 (kart.: 203 sign.: 93).**
BEZDĚKOV (Pössigau) [část obce Třemešné, okres Tachov], OSTROV (Wasserau) [část obce Mutěnin, okres Domažlice], ŠIDLÁKOV (Schilligau) [část obce Hora Svatého Václava, okres Domažlice]
- [1743](#) **inv. č.: 736 (kart.: 203 sign.: 93). Včetně podruhů v Hostouni.**
BEZDĚKOV (Pössigau) [část obce Třemešné, okres Tachov], HOSTOUŇ (Hostau) [okres Domažlice], OSTROV (Wasserau) [část obce Mutěnin, okres Domažlice], ŠIDLÁKOV (Schilligau) [část obce Hora Svatého Václava, okres Domažlice]
- [1739](#) **inv. č.: 736 (kart.: 203 sign.: 93).**
BABICE (Wabitz) [část obce Hostouň, okres Domažlice], MĚLNICE (Mellnitz) [část obce Hostouň, okres Domažlice], PŘES (Psches) [část obce Hostouň, okres Domažlice]
- [1740](#) **inv. č.: 736 (kart.: 203 sign.: 93).**
BABICE (Wabitz) [část obce Hostouň, okres Domažlice], MĚLNICE (Mellnitz) [část obce Hostouň, okres Domažlice], PŘES (Psches) [část obce Hostouň, okres Domažlice]
- [1741](#) **inv. č.: 736 (kart.: 203 sign.: 93).**
BABICE (Wabitz) [část obce Hostouň, okres Domažlice], MĚLNICE (Mellnitz) [část obce Hostouň, okres Domažlice], PŘES (Psches) [část obce Hostouň, okres Domažlice]
- [1741](#) **inv. č.: 736 (kart.: 203 sign.: 93).**
HOROŠANY (Horuschen) [část obce Hostouň, okres Domažlice], SEDLEC (Sadl) [část obce Poběžovice, okres Domažlice], SLATINA (Schlatin) [část obce Hostouň, okres Domažlice], VÍTÁNÍ (Wittanna) [část obce Srby, okres Domažlice]
- [1739](#) **inv. č.: 736 (kart.: 203 sign.: 93).**
ČEČÍN (Zetschin) [část obce Bělá nad Radbuzou, okres Domažlice], ČERNÁ HORA (Černohora) [část obce Bělá nad Radbuzou, okres Domažlice], DOUBRAVKA (Dobrackhen) [část obce Bělá nad Radbuzou, okres Domažlice]
- [1740](#) **inv. č.: 736 (kart.: 203 sign.: 93).**
ČEČÍN (Zetschin) [část obce Bělá nad Radbuzou, okres Domažlice], ČERNÁ HORA (Černohora) [část obce Bělá nad Radbuzou, okres Domažlice], DOUBRAVKA (Dobrackhen) [část obce Bělá nad Radbuzou, okres Domažlice]
- [1741](#) **inv. č.: 736 (kart.: 203 sign.: 93).**
ČEČÍN (Zetschin) [část obce Bělá nad Radbuzou, okres Domažlice], ČERNÁ HORA (Černohora) [část obce Bělá nad Radbuzou, okres Domažlice], DOUBRAVKA (Dobrackhen) [část obce Bělá nad Radbuzou, okres Domažlice]
- [1739](#) **inv. č.: 736 (kart.: 203 sign.: 93).**
HAŠOV (Haschowa), OPLOTEC (Amblatz), TASNOVICE (Taschlowitz)
- [1740](#) **inv. č.: 736 (kart.: 203 sign.: 93).**
HAŠOV (Haschowa), OPLOTEC (Amblatz), TASNOVICE (Taschlowitz)
- [1741](#) **inv. č.: 736 (kart.: 203 sign.: 93).**
HAŠOV (Haschowa), OPLOTEC (Amblatz), TASNOVICE (Taschlowitz)
- [1744](#) **inv. č.: 736 (kart.: 204 sign.: 93).**
HOLUBEČ (Hollubschen) [část obce Hostouň, okres Domažlice], MÍRKOVICE (Mürkowitz) [část obce Hostouň, okres Domažlice], STARÝ KRAMOLÍN (Gramatin) [část obce Mutěnin, okres Domažlice], SVRŽNO (Zwirschen) [část obce Hostouň, okres Domažlice], ŠTÍTARY (Schüttarschen) [část obce Hostouň, okres Domažlice], TŘEMEŠNÉ (Zembschen) [okres Tachov]
- [1746](#) **inv. č.: 736 (kart.: 204 sign.: 93).**

1750	inv. č.: 736 (kart.: 204 sign.: 93). BABICE (Wabitz) [část obce Hostouň, okres Domažlice], MĚLNICE (Mellnitz) [část obce Hostouň, okres Domažlice], PŘES (Przeß) [část obce Hostouň, okres Domažlice]	
1744	inv. č.: 736 (kart.: 204 sign.: 93). HOROUSHANY (Horuschen) [část obce Hostouň, okres Domažlice], SEDLEC (Sadl) [část obce Poběžovice, okres Domažlice], SLATINA (Schlattin) [část obce Hostouň, okres Domažlice], VÍTÁNÍ (Wittana) [část obce Srby, okres Domažlice]	
1746	inv. č.: 736 (kart.: 204 sign.: 93). HOROUSHANY (Horuschen) [část obce Hostouň, okres Domažlice], SEDLEC (Sadl) [část obce Poběžovice, okres Domažlice], SLATINA (Schlattin) [část obce Hostouň, okres Domažlice], VÍTÁNÍ (Wittana) [část obce Srby, okres Domažlice]	
1748	inv. č.: 736 (kart.: 204 sign.: 93). HOROUSHANY (Horuschen) [část obce Hostouň, okres Domažlice], SEDLEC (Sadl) [část obce Poběžovice, okres Domažlice], SLATINA (Schlattin) [část obce Hostouň, okres Domažlice], VÍTÁNÍ (Wittana) [část obce Srby, okres Domažlice]	
1750	inv. č.: 736 (kart.: 204 sign.: 93). HOROUSHANY (Horuschen) [část obce Hostouň, okres Domažlice], SEDLEC (Sadl) [část obce Poběžovice, okres Domažlice], SLATINA (Schlattin) [část obce Hostouň, okres Domažlice], VÍTÁNÍ (Wittana) [část obce Srby, okres Domažlice]	
1744	inv. č.: 736 (kart.: 204 sign.: 93). ČEČÍN (Zetschin) [část obce Bělá nad Radbuzou, okres Domažlice], ČERNÁ HORA (Černohora) [část obce Bělá nad Radbuzou, okres Domažlice], DOUBRAVKA (Dobrackhen) [část obce Bělá nad Radbuzou, okres Domažlice]	
1746	inv. č.: 736 (kart.: 204 sign.: 93). ČEČÍN (Zetschin) [část obce Bělá nad Radbuzou, okres Domažlice], ČERNÁ HORA (Černohora) [část obce Bělá nad Radbuzou, okres Domažlice], DOUBRAVKA (Dobrackhen) [část obce Bělá nad Radbuzou, okres Domažlice]	
1748	inv. č.: 736 (kart.: 204 sign.: 93). ČEČÍN (Zetschin) [část obce Bělá nad Radbuzou, okres Domažlice], ČERNÁ HORA (Černohora) [část obce Bělá nad Radbuzou, okres Domažlice], DOUBRAVKA (Dobracken) [část obce Bělá nad Radbuzou, okres Domažlice]	
1750	inv. č.: 736 (kart.: 204 sign.: 93). ČEČÍN (Zetschin) [část obce Bělá nad Radbuzou, okres Domažlice], ČERNÁ HORA (Czernahora) [část obce Bělá nad Radbuzou, okres Domažlice], DOUBRAVKA (Dobracken) [část obce Bělá nad Radbuzou, okres Domažlice]	
1744	inv. č.: 736 (kart.: 204 sign.: 93). HAŠOV (Haschowa), OPLOTEC (Amblatz), TASNOVICE (Taschlowitz)	
1746	inv. č.: 736 (kart.: 204 sign.: 93). HAŠOV (Haschowa), OPLOTEC (Amblatz), TASNOVICE (Taschlowitz)	
1748	inv. č.: 736 (kart.: 204 sign.: 93). HAŠOV (Haschowa), OPLOTEC (Amblatz), TASNOVICE (Taschlowitz)	
1750	inv. č.: 736 (kart.: 204 sign.: 93). HAŠOV (Haschowa), OPLOTEC (Amblatz), TASNOVICE (Taschlowitz)	
1759	inv. č.: 736 (kart.: 205 sign.: 93). BLÍŽEJOV (Blyßowa) [okres Domažlice], BŘEZÍ (Pürckh) [část obce Meclov, okres Domažlice], MRCHOJEDY (Murchowa) [část obce Meclov, okres Domažlice], TŘEBNICE (Trzebnitz) [část obce Meclov, okres Domažlice], VÝROV (Weyrowa) [část obce Blížejev, okres Domažlice]	
1760	inv. č.: 736 (kart.: 205 sign.: 93). BLÍŽEJOV (Blyßowa) [okres Domažlice], BŘEZÍ (Pürckh) [část obce Meclov, okres Domažlice], MRCHOJEDY (Murchowa) [část obce Meclov, okres Domažlice], TŘEBNICE (Trzebnitz) [část obce Meclov, okres Domažlice], VÝROV (Weyrowa) [část obce Blížejev, okres Domažlice]	
1761	inv. č.: 736 (kart.: 205 sign.: 93). BLÍŽEJOV (Blyßowa) [okres Domažlice], BŘEZÍ (Pürckh) [část obce Meclov, okres Domažlice], MRCHOJEDY (Murchowa) [část obce Meclov, okres Domažlice], TŘEBNICE (Trzebnitz) [část obce Meclov, okres Domažlice], VÝROV (Weyrowa) [část obce Blížejev, okres Domažlice]	
1762	inv. č.: 736 (kart.: 205 sign.: 93). BLÍŽEJOV (Blyßowa) [okres Domažlice], BŘEZÍ (Pürckh) [část obce Meclov, okres Domažlice], MRCHOJEDY (Murchowa) [část obce Meclov, okres Domažlice], TŘEBNICE (Trzebnitz) [část obce Meclov, okres Domažlice], VÝROV (Weyrowa) [část obce Blížejev, okres Domažlice]	
1763	inv. č.: 736 (kart.: 205 sign.: 93). BLÍŽEJOV (Blyßowa) [okres Domažlice], BŘEZÍ (Pürckh) [část obce Meclov, okres Domažlice], MRCHOJEDY (Murchowa) [část obce Meclov, okres Domažlice], TŘEBNICE (Trzebnitz) [část obce Meclov, okres Domažlice], VÝROV (Weyrowa) [část obce Blížejev, okres Domažlice]	
1765	inv. č.: 736 (kart.: 205 sign.: 93). BLÍŽEJOV (Blyßowa) [okres Domažlice], BŘEZÍ (Pürckh) [část obce Meclov, okres Domažlice], MRCHOJEDY (Murchowa) [část obce Meclov, okres Domažlice], TŘEBNICE (Trzebnitz) [část obce Meclov, okres Domažlice], VÝROV (Weyrowa) [část obce Blížejev, okres Domažlice]	
1772	inv. č.: 736 (kart.: 205 sign.: 93). BLÍŽEJOV (Blyßowa) [okres Domažlice], BŘEZÍ (Pürckh) [část obce Meclov, okres Domažlice], MRCHOJEDY (Murchowa) [část obce Meclov, okres Domažlice], TŘEBNICE (Trzebnitz) [část obce Meclov, okres Domažlice], VÝROV (Weyrowa) [část obce Blížejev, okres Domažlice]	
1774	inv. č.: 736 (kart.: 205 sign.: 93).	

- [1782](#) **inv. č.: 736 (kart.: 205 sign.: 93).**
DOLNÍ METELSKO (Unter Medeltzen) [část obce Horšovský Týn, okres Domažlice], HORNÍ METELSKO (Ober Medeltzen) [část obce Horšovský Týn, okres Domažlice], KOCOUROV (Koczaura) [část obce Horšovský Týn, okres Domažlice], ROUDNÁ (Rauden) [část obce Srby, okres Domažlice]
- [1753](#) **inv. č.: 736 (kart.: 205 sign.: 93).**
BUKOVÁ (Muckowa) [část obce Mezholezy, okres Domažlice], MEZHOLEZY (Meßhalß) [okres Domažlice], MÍŘKOV (Mirschigkau) [okres Domažlice]
- [1754](#) **inv. č.: 736 (kart.: 205 sign.: 93).**
BUKOVÁ (Muckowa) [část obce Mezholezy, okres Domažlice], MEZHOLEZY (Meßhalß) [okres Domažlice], MÍŘKOV (Mirschigkau) [okres Domažlice]
- [1759](#) **inv. č.: 736 (kart.: 205 sign.: 93).**
BUKOVÁ (Muckowa) [část obce Mezholezy, okres Domažlice], MEZHOLEZY (Meßhalß) [okres Domažlice], MÍŘKOV (Mirschigkau) [okres Domažlice]
- [1760](#) **inv. č.: 736 (kart.: 205 sign.: 93).**
BUKOVÁ (Muckowa) [část obce Mezholezy, okres Domažlice], MEZHOLEZY (Meßhalß) [okres Domažlice], MÍŘKOV (Mirschigkau) [okres Domažlice]
- [1761](#) **inv. č.: 736 (kart.: 205 sign.: 93).**
BUKOVÁ (Mukowa) [část obce Mezholezy, okres Domažlice], MEZHOLEZY (Meßhalß) [okres Domažlice], MÍŘKOV (Mirschikau) [okres Domažlice]
- [1762](#) **inv. č.: 736 (kart.: 205 sign.: 93).**
BUKOVÁ (Mukowa) [část obce Mezholezy, okres Domažlice], MEZHOLEZY (Meßhalß) [okres Domažlice], MÍŘKOV (Mirschikau) [okres Domažlice]
- [1765](#) **inv. č.: 736 (kart.: 205 sign.: 93).**
BUKOVÁ (Mukowa) [část obce Mezholezy, okres Domažlice], MEZHOLEZY (Meßholß) [okres Domažlice], MÍŘKOV (Mürschikau) [okres Domažlice]
- [1772](#) **inv. č.: 736 (kart.: 205 sign.: 93).**
BUKOVÁ (Muckowa) [část obce Mezholezy, okres Domažlice], MEZHOLEZY (Meeßhalß) [okres Domažlice], MÍŘKOV (Mürschigkau) [okres Domažlice]
- [1774](#) **inv. č.: 736 (kart.: 205 sign.: 93).**
BUKOVÁ (Muckowa) [část obce Mezholezy, okres Domažlice], MEZHOLEZY (Meeßhalß) [okres Domažlice], MÍŘKOV (Mürschigkau) [okres Domažlice]
- [1775](#) **inv. č.: 736 (kart.: 205 sign.: 93).**
BUKOVÁ (Muckowa) [část obce Mezholezy, okres Domažlice], MEZHOLEZY (Meeßhalß) [okres Domažlice], MÍŘKOV (Mürschigkau) [okres Domažlice]
- [1780](#) **inv. č.: 736 (kart.: 205 sign.: 93).**
BUKOVÁ (Muckowa) [část obce Mezholezy, okres Domažlice], MEZHOLEZY (Meßhalß) [okres Domažlice], MÍŘKOV (Mürschigkau) [okres Domažlice]
- [1743](#) **inv. č.: 736 (kart.: 206 sign.: 93).**
HOLUBEČ (Hollubschen) [část obce Hostouň, okres Domažlice], MÍRKOVICE (Mürkowitz) [část obce Hostouň, okres Domažlice], STARÝ KRAMOLÍN (Gramatin) [část obce Mutěnin, okres Domažlice], SVRŽNO (Zwürschen) [část obce Hostouň, okres Domažlice], ŠTÍTARY (Schüttarschen) [část obce Hostouň, okres Domažlice], TRĚMEŠNÉ (Zembschen) [okres Tachov]
- [1759](#) **inv. č.: 736 (kart.: 206 sign.: 93).**
CHŘEBŘANY (Krzeberzamb) [část obce Vidice, okres Domažlice], OPLOTEC (Amblatz) [část obce Horšovský Týn, okres Domažlice], SVINNÁ (Zwingau) [část obce Horšovský Týn, okres Domažlice]
- [1760](#) **inv. č.: 736 (kart.: 206 sign.: 93).**
CHŘEBŘANY (Krzeberzamb) [část obce Vidice, okres Domažlice], OPLOTEC (Amblatz) [část obce Horšovský Týn, okres Domažlice], SVINNÁ (Zwingau) [část obce Horšovský Týn, okres Domažlice]
- [1761](#) **inv. č.: 736 (kart.: 206 sign.: 93).**
CHŘEBŘANY (Krzebržam) [část obce Vidice, okres Domažlice], OPLOTEC (Amplatz) [část obce Horšovský Týn, okres Domažlice], SVINNÁ (Zwingau) [část obce Horšovský Týn, okres Domažlice]
- [1763](#) **inv. č.: 736 (kart.: 206 sign.: 93).**
CHŘEBŘANY (Krzebržam) [část obce Vidice, okres Domažlice], OPLOTEC (Amplatz) [část obce Horšovský Týn, okres Domažlice], SVINNÁ (Zwingau) [část obce Horšovský Týn, okres Domažlice]
- [1765](#) **inv. č.: 736 (kart.: 206 sign.: 93).**
CHŘEBŘANY (Krzebržam) [část obce Vidice, okres Domažlice], OPLOTEC (Amplatz) [část obce Horšovský Týn, okres Domažlice], SVINNÁ (Zwüingau) [část obce Horšovský Týn, okres Domažlice]
- [1772](#) **inv. č.: 736 (kart.: 206 sign.: 93).**
CHŘEBŘANY (Krzeberschamb) [část obce Vidice, okres Domažlice], OPLOTEC (Amblatz) [část obce Horšovský Týn, okres Domažlice], SVINNÁ (Zwingau) [část obce Horšovský Týn, okres Domažlice]
- [1774](#) **inv. č.: 736 (kart.: 206 sign.: 93).**
CHŘEBŘANY (Krzeberschamb) [část obce Vidice, okres Domažlice], OPLOTEC (Amplatz) [část obce Horšovský Týn, okres Domažlice], SVINNÁ (Zwingau) [část obce Horšovský Týn, okres Domažlice]
- [1775](#) **inv. č.: 736 (kart.: 206 sign.: 93).**
CHŘEBŘANY (Krzeberschamb) [část obce Vidice, okres Domažlice], OPLOTEC (Amblatz) [část obce Horšovský Týn, okres Domažlice], SVINNÁ (Zwingau) [část obce Horšovský Týn, okres Domažlice]

BOROVICE (Worowitz) [část obce Horšovský Týn, okres Domažlice], PODRAŽNICE (Podrasnitz) [část obce Horšovský Týn, okres Domažlice], SEMOŠICE (Sembeschütz) [část obce Horšovský Týn, okres Domažlice], VĚVROV (Webrowa) [část obce Horšovský Týn, okres Domažlice]

[1780](#)

inv. č.: 736 (kart.: 206 sign.: 93).

BOROVICE (Worowitz) [část obce Horšovský Týn, okres Domažlice], PODRAŽNICE (Podrasnitz) [část obce Horšovský Týn, okres Domažlice], SEMOŠICE (Sembeschütz) [část obce Horšovský Týn, okres Domažlice], VĚVROV (Webrowa) [část obce Horšovský Týn, okres Domažlice]

[1782](#)

inv. č.: 736 (kart.: 206 sign.: 93).

BOROVICE (Worowitz) [část obce Horšovský Týn, okres Domažlice], PODRAŽNICE (Podrasnitz) [část obce Horšovský Týn, okres Domažlice], SEMOŠICE (Semeschitz) [část obce Horšovský Týn, okres Domažlice], VĚVROV (Webrowa) [část obce Horšovský Týn, okres Domažlice]

[1783](#)

inv. č.: 736 (kart.: 206 sign.: 93).

PODRAŽNICE (Podrasnitz) [část obce Horšovský Týn, okres Domažlice], SEMOŠICE (Semeschitz) [část obce Horšovský Týn, okres Domažlice], VĚVROV (Webrowa) [část obce Horšovský Týn, okres Domažlice]

[1759](#)

inv. č.: 736 (kart.: 206 sign.: 93). Statek Puclice.

KŘENOVY (Krzennowa) [okres Domažlice], POCINOVICE (Pozowitz) [část obce Semněvice, okres Domažlice], PUCLICE (Putzlitz) [okres Domažlice], ŠLOVICE (Schlewitz) [část obce Semněvice, okres Domažlice]

[1763](#)

inv. č.: 736 (kart.: 206 sign.: 93).

KŘENOVY (Krzenow) [okres Domažlice], PUCLICE (Putzlitz) [okres Domažlice]

[1764](#)

inv. č.: 736 (kart.: 206 sign.: 93).

KŘENOVY (Krzenowa) [okres Domažlice], PUCLICE (Putzlitz) [okres Domažlice]

[1765](#)

inv. č.: 736 (kart.: 206 sign.: 93).

KŘENOVY (Krzenowa) [okres Domažlice], PUCLICE (Putzlitz) [okres Domažlice]

[1772](#)

inv. č.: 736 (kart.: 206 sign.: 93).

KŘENOVY (Krzenowa) [okres Domažlice], PUCLICE (Putzlitz) [okres Domažlice]

[1774](#)

inv. č.: 736 (kart.: 206 sign.: 93).

KŘENOVY (Krzenowa) [okres Domažlice], PUCLICE (Putzlitz) [okres Domažlice]

[1775](#)

inv. č.: 736 (kart.: 206 sign.: 93).

KŘENOVY (Krzennowa) [okres Domažlice], PUCLICE (Putzlitz) [okres Domažlice]

[1780](#)

inv. č.: 736 (kart.: 206 sign.: 93).

KŘENOVY (Krzenowa) [okres Domažlice], PUCLICE (Putzlitz) [okres Domažlice]

[1782](#)

inv. č.: 736 (kart.: 206 sign.: 93).

KŘENOVY (Krzenowa) [okres Domažlice], PUCLICE (Putzlitz) [okres Domažlice], ŠLOVICE (Shlewitz) [část obce Semněvice, okres Domažlice]

[1761](#)

inv. č.: 736 (kart.: 207 sign.: 93).

HOLUBEČ (Hollubschen) [část obce Hostouň, okres Domažlice], HOSTĚTICE (Haslatitz) [lokality v obci Hostouň, okres Domažlice], MÍRKOVICE (Mürckowitz) [část obce Hostouň, okres Domažlice], STARÝ KRAMOLÍN (Grammatin) [část obce Mutěnin, okres Domažlice], SVRŽNO (Zwürschen) [část obce Hostouň, okres Domažlice], ŠTÍTARY (Schüttarschen) [část obce Hostouň, okres Domažlice], TŘEMEŠNÉ (Zembßchen) [okres Tachov]

[1760](#)

inv. č.: 736 (kart.: 207 sign.: 93).

DRAHOTÍN (Trohatin) [okres Domažlice], HORA SVATÉHO VÁCLAVA (Berg) [okres Domažlice], HVOŽĎANY (Hoßlau) [okres Domažlice], NAČETÍN (Natschatin) [část obce Hora Svatého Václava, okres Domažlice]

[1761](#)

inv. č.: 736 (kart.: 207 sign.: 93).

DRAHOTÍN (Trohatin) [okres Domažlice], HORA SVATÉHO VÁCLAVA (Berg) [okres Domažlice], HVOŽĎANY (Hoßlau) [okres Domažlice], NAČETÍN (Natschatin) [část obce Hora Svatého Václava, okres Domažlice]

[1763](#)

inv. č.: 736 (kart.: 207 sign.: 93).

DRAHOTÍN (Trohatin) [okres Domažlice], HORA SVATÉHO VÁCLAVA (Berg) [okres Domažlice], HVOŽĎANY (Hoßlau) [okres Domažlice], NAČETÍN (Natschatin) [část obce Hora Svatého Václava, okres Domažlice]

[1765](#)

inv. č.: 736 (kart.: 207 sign.: 93).

DRAHOTÍN (Trohatin) [okres Domažlice], HORA SVATÉHO VÁCLAVA (Berg) [okres Domažlice], HVOŽĎANY (Hoßlau) [okres Domažlice], NAČETÍN (Natschatin) [část obce Hora Svatého Václava, okres Domažlice]

[1772](#)

inv. č.: 736 (kart.: 207 sign.: 93).

DRAHOTÍN (Trohatin) [okres Domažlice], HORA SVATÉHO VÁCLAVA (Berg) [okres Domažlice], HVOŽĎANY (Hoßlau) [okres Domažlice], NAČETÍN (Natschatin) [část obce Hora Svatého Václava, okres Domažlice]

[1774](#)

inv. č.: 736 (kart.: 207 sign.: 93).

DRAHOTÍN (Trohatin) [okres Domažlice], HORA SVATÉHO VÁCLAVA (Berg) [okres Domažlice], HVOŽĎANY (Hoßlau) [okres Domažlice], NAČETÍN (Natschatin) [část obce Hora Svatého Václava, okres Domažlice]

[1775](#)

inv. č.: 736 (kart.: 207 sign.: 93).

DRAHOTÍN (Trohatin) [okres Domažlice], HORA SVATÉHO VÁCLAVA (Berg) [okres Domažlice], HVOŽĎANY (Hoßlau) [okres Domažlice], NAČETÍN (Natschatin) [část obce Hora Svatého Václava, okres Domažlice]


















[1776](#)

inv. č.: 736 (kart.: 207 sign.: 93).


DRAHOTÍN (Trohatin) [okres Domažlice], HORA SVATÉHO VÁCLAVA (Berg) [okres Domažlice], HVOŽĎANY (Hoßlau) [okres Domažlice], NAČETÍN (Natschatin) [část obce Hora Svatého Václava, okres Domažlice]

[1780](#)

inv. č.: 736 (kart.: 207 sign.: 93).

	DRAHOTÍN (Trohatin) [okres Domažlice], HORA SVATÉHO VÁCLAVA (Berg) [okres Domažlice], HVOŽDANY (Hoslau) [okres Domažlice], NAČETÍN (Natschetin) [část obce Hora Svatého Václava, okres Domažlice]	
1781	inv. č.: 736 (kart.: 207 sign.: 93).	
	DRAHOTÍN (Trohatin) [okres Domažlice], HORA SVATÉHO VÁCLAVA (Berg) [okres Domažlice], HVOŽDANY (Hoslau) [okres Domažlice], NAČETÍN (Natschetin) [část obce Hora Svatého Václava, okres Domažlice]	
1743	inv. č.: 736 (kart.: 207 sign.: 93).	
	HOROUŠANY (Horuschen) [část obce Hostouň, okres Domažlice], SEDLEC (Sadl) [část obce Poběžovice, okres Domažlice], SLATINA (Schlattin) [část obce Hostouň, okres Domažlice], VÍTÁNÍ (Wittanna) [část obce Srby, okres Domažlice]	
1756	inv. č.: 736 (kart.: 207 sign.: 93).	
	HOROUŠANY (Horuschen) [část obce Hostouň, okres Domažlice], SEDLEC (Sadl) [část obce Poběžovice, okres Domažlice], SLATINA (Schlattin) [část obce Hostouň, okres Domažlice], VÍTÁNÍ (Wittanna) [část obce Srby, okres Domažlice]	
1757	inv. č.: 736 (kart.: 207 sign.: 93).	
	HOROUŠANY (Horuschen) [část obce Hostouň, okres Domažlice], SEDLEC (Sadl) [část obce Poběžovice, okres Domažlice], SLATINA (Schlattin) [část obce Hostouň, okres Domažlice], VÍTÁNÍ (Wittanna) [část obce Srby, okres Domažlice]	
1759	inv. č.: 736 (kart.: 207 sign.: 93).	
	HOROUŠANY (Horuschen) [část obce Hostouň, okres Domažlice], SEDLEC (Sadl) [část obce Poběžovice, okres Domažlice], SLATINA (Schlattin) [část obce Hostouň, okres Domažlice], VÍTÁNÍ (Wittanna) [část obce Srby, okres Domažlice]	
1760	inv. č.: 736 (kart.: 207 sign.: 93).	
	HOROUŠANY (Horuschen) [část obce Hostouň, okres Domažlice], SEDLEC (Sadl) [část obce Poběžovice, okres Domažlice], SLATINA (Schlattin) [část obce Hostouň, okres Domažlice], VÍTÁNÍ (Wittanna) [část obce Srby, okres Domažlice]	
1761	inv. č.: 736 (kart.: 207 sign.: 93).	
	HOROUŠANY (Horuschen) [část obce Hostouň, okres Domažlice], SEDLEC (Sadl) [část obce Poběžovice, okres Domažlice], SLATINA (Schlattin) [část obce Hostouň, okres Domažlice], VÍTÁNÍ (Wittanna) [část obce Srby, okres Domažlice]	
1743	inv. č.: 736 (kart.: 207 sign.: 93).	
	ČEČÍN (Zetschin) [část obce Bělá nad Radbuzou, okres Domažlice], ČERNÁ HORA (Czernohora) [část obce Bělá nad Radbuzou, okres Domažlice], DOUBRAVKA (Dobrackhen) [část obce Bělá nad Radbuzou, okres Domažlice]	
1756	inv. č.: 736 (kart.: 207 sign.: 93).	
	ČEČÍN (Zetschin) [část obce Bělá nad Radbuzou, okres Domažlice], ČERNÁ HORA (Čzernahora) [část obce Bělá nad Radbuzou, okres Domažlice], DOUBRAVKA (Dobrackhen) [část obce Bělá nad Radbuzou, okres Domažlice]	
1757	inv. č.: 736 (kart.: 207 sign.: 93).	
	ČEČÍN (Zetschin) [část obce Bělá nad Radbuzou, okres Domažlice], ČERNÁ HORA (Čzernahora) [část obce Bělá nad Radbuzou, okres Domažlice], DOUBRAVKA (Dobrackhen) [část obce Bělá nad Radbuzou, okres Domažlice]	
1759	inv. č.: 736 (kart.: 207 sign.: 93).	
	ČEČÍN (Zetschin) [část obce Bělá nad Radbuzou, okres Domažlice], ČERNÁ HORA (Czernahora) [část obce Bělá nad Radbuzou, okres Domažlice], DOUBRAVKA (Dobrackhen) [část obce Bělá nad Radbuzou, okres Domažlice]	
1760	inv. č.: 736 (kart.: 207 sign.: 93).	
	ČEČÍN (Zetschin) [část obce Bělá nad Radbuzou, okres Domažlice], ČERNÁ HORA (Czernahora) [část obce Bělá nad Radbuzou, okres Domažlice], DOUBRAVKA (Dobrackhen) [část obce Bělá nad Radbuzou, okres Domažlice]	
1761	inv. č.: 736 (kart.: 207 sign.: 93).	
	ČEČÍN (Zetschin) [část obce Bělá nad Radbuzou, okres Domažlice], ČERNÁ HORA (Czernahora) [část obce Bělá nad Radbuzou, okres Domažlice], DOUBRAVKA (Dobrackhen) [část obce Bělá nad Radbuzou, okres Domažlice]	
1762	inv. č.: 736 (kart.: 207 sign.: 93).	
	ČEČÍN (Zetschin) [část obce Bělá nad Radbuzou, okres Domažlice], ČERNÁ HORA (Czernahora) [část obce Bělá nad Radbuzou, okres Domažlice], DOUBRAVKA (Dobrackhen) [část obce Bělá nad Radbuzou, okres Domažlice]	
1743	inv. č.: 736 (kart.: 207 sign.: 93).	
	HAŠOV (Haschowa), OPLOTEC (Amblatz), TASNOVICE (Taschlowitz)	
1756	inv. č.: 736 (kart.: 207 sign.: 93).	
	HAŠOV (Haschowa), OPLOTEC (Amblatz), TASNOVICE (Taschlowitz)	
1757	inv. č.: 736 (kart.: 207 sign.: 93).	
	HAŠOV (Haschowa), OPLOTEC (Amblatz), TASNOVICE (Taschlowitz)	
1759	inv. č.: 736 (kart.: 207 sign.: 93).	
	HAŠOV (Haschowa), OPLOTEC (Amblatz), TASNOVICE (Taschlowitz)	
1760	inv. č.: 736 (kart.: 207 sign.: 93).	
	HAŠOV (Haschowa), OPLOTEC (Amblatz), TASNOVICE (Taschlowitz)	
1761	inv. č.: 736 (kart.: 207 sign.: 93).	
	HAŠOV (Haschowa), OPLOTEC (Amblatz), TASNOVICE (Taschlowitz)	
1762	inv. č.: 736 (kart.: 207 sign.: 93).	
	HAŠOV (Haschowa), OPLOTEC (Amblatz), TASNOVICE (Taschlowitz)	

Velkostatek Hradiště u Blovic (Herrschaft Hradischt)

1812	sign.: 6b80.	
----------------------	---------------------	---

BOHUŠOV (Bauschow, Bouschow) [část obce Blovice, okres Plzeň-jih], HRADIŠŤSKÁ LHOTKA (Lhotka) [část obce Blovice, okres Plzeň-jih], HRADIŠŤSKÝ ÚJEZD (Augezd) [část obce Blovice, okres Plzeň-jih], CHLUMÁNKY (Chlumanek) [část obce Vlčejn, okres Plzeň-jih], CHOUZOVOY (Chausow, Chousow, Choušzow) [část obce Chválenice, okres Plzeň-město], LOUŇOVÁ (Launawa, Launiawa) [okres Plzeň-jih], MYŤ (Mitti) [část obce Ždírec, okres Plzeň-jih], NECHANICE (Nechanitz) [část obce Nové Mitrovce, okres Plzeň-jih], SMEDEROV (Smedrow) [část obce Ždírec, okres Plzeň-jih], STARÁ HUŤ (Eisenhütten) [část obce Blovice, okres Plzeň-jih], STRUHARE (Struharž) [část obce Spálené Poříčí, okres Plzeň-jih], ŠTÍTOV (Stittow) [část obce Blovice, okres Plzeň-jih], VLČICE (Wildschütz) [část obce Blovice, okres Plzeň-jih], VLČTEJN (Wildstein) [okres Plzeň-jih], ZDEMYSLICE (Domislitz) [okres Plzeň-jih], ŽĎÁR (Zdar, Zdiar) [část obce Ždírec, okres Plzeň-jih], ŽDÍREC (Zdieretz, Zdiretz) [okres Plzeň-jih]

[1838-1840](#)

Soupis poddaných, včetně Židů. Výchozí stav k roku 1838 s přípisky do roku 1840. Včetně židovského obyvatelstva Blovic.

BOHUŠOV (Bauschow) [část obce Blovice, okres Plzeň-jih], HRADIŠŤĚ (Hradischt) [část obce Blovice, okres Plzeň-jih], HRADIŠŤSKÁ LHOTKA (Lhotka) [část obce Blovice, okres Plzeň-jih], HRADIŠŤSKÝ ÚJEZD (Augezd) [část obce Blovice, okres Plzeň-jih], CHLUMÁNKY (Chlumanek) [část obce Vlčejn, okres Plzeň-jih], CHOUZOVOY (Chausow) [část obce Chválenice, okres Plzeň-město], LOUŇOVÁ (Launiawa) [okres Plzeň-jih], MYŤ (Mitty) [část obce Ždírec, okres Plzeň-jih], NECHANICE (Nechanitz) [část obce Nové Mitrovce, okres Plzeň-jih], SMEDEROV (Smedrow) [část obce Ždírec, okres Plzeň-jih], STARÁ HUŤ (Eisenhütten) [část obce Blovice, okres Plzeň-jih], STRUHARE (Struharž) [část obce Spálené Poříčí, okres Plzeň-jih], ŠTÍTOV (Stittow) [část obce Blovice, okres Plzeň-jih], VLČICE (Wildschütz) [část obce Blovice, okres Plzeň-jih], VLČTEJN (Wildstein) [okres Plzeň-jih], ZDEMYSLICE (Domislitz) [okres Plzeň-jih], ŽĎÁR (Zdiar) [část obce Ždírec, okres Plzeň-jih], ŽDÍREC (Zdieretz) [okres Plzeň-jih]

[1838-1840](#)

Abecední soupis všech poddaných na panství Hradiště. Výchozí stav k roku 1838 s přípisky do roku 1840.

BOHUŠOV (Bauschow) [část obce Blovice, okres Plzeň-jih], HRADIŠŤĚ (Hradischt) [část obce Blovice, okres Plzeň-jih], HRADIŠŤSKÁ LHOTKA (Lhotka) [část obce Blovice, okres Plzeň-jih], HRADIŠŤSKÝ ÚJEZD (Augezd) [část obce Blovice, okres Plzeň-jih], CHLUMÁNKY (Chlumanek) [část obce Vlčejn, okres Plzeň-jih], CHOUZOVOY (Chausow) [část obce Chválenice, okres Plzeň-město], LOUŇOVÁ (Launiawa) [okres Plzeň-jih], MYŤ (Mitty) [část obce Ždírec, okres Plzeň-jih], NECHANICE (Nechanitz) [část obce Nové Mitrovce, okres Plzeň-jih], SMEDEROV (Smedrow) [část obce Ždírec, okres Plzeň-jih], STARÁ HUŤ (Eisenhütten) [část obce Blovice, okres Plzeň-jih], STRUHARE (Struharž) [část obce Spálené Poříčí, okres Plzeň-jih], ŠTÍTOV (Stittow) [část obce Blovice, okres Plzeň-jih], VLČICE (Wildschütz) [část obce Blovice, okres Plzeň-jih], VLČTEJN (Wildstein) [okres Plzeň-jih], ZDEMYSLICE (Domislitz) [okres Plzeň-jih], ŽĎÁR (Zdiar) [část obce Ždírec, okres Plzeň-jih], ŽDÍREC (Zdieretz) [okres Plzeň-jih]

Velkostatek Kladruby (Herrschaft Kladrau)

[1704 \(-1715\)](#)

inv. č.: 62 (č. ev. j.: K 62). Aktualizováno do roku 1715. Samostatně uvedeni podruzi, mlynáři, ovčáční mistři a pastýři.

BENEŠOVICE (Beneschau) [okres Tachov], BROD U STRÍBRA (Brod) [část obce Kladruby, okres Tachov], DAMNOV (Tonaw) [část obce Bor, okres Tachov], HNĚVNICE (Hniemitz) [okres Plzeň-sever], HOLOSTŘEVY (Holzerieb) [část obce Bor, okres Tachov], JIVJANY (Gibian) [část obce Velký Malahov, okres Domažlice], KBELANY (Wellana) [okres Plzeň-sever], KOSTELEC (Kosteltzen) [okres Tachov], KRTÍN (Gurathin) [část obce Skapce, okres Tachov], LÁZ (Laaß) [část obce Kladruby, okres Tachov], LHOTA U STRÍBRA (Oelhotten) [část obce Stříbro, okres Tachov], LOBZY (Lobeß) [část obce Ošetín, okres Tachov], LOCHOUSICE (Lochutzen) [okres Plzeň-sever], MILEVO (Mühlhofen) [část obce Kladruby, okres Tachov], MÍŘOVICE (Mürschowitz) [část obce Ves Touškov, okres Plzeň-jih], OSTROV U STRÍBRA (Ostrau) [část obce Kostelec, okres Tachov], POZORKA (Gibacht) [část obce Kladruby, okres Tachov], RADĚJOVICE (Radlowitz) [část obce Přehýšov, okres Plzeň-sever], ROCHLOV (Rochlawa) [okres Plzeň-sever], SKAPCE (Kapsch) [okres Tachov], TUNĚCHODY (Tünchau) [část obce Kladruby, okres Tachov], ZÁLEZLY (Salleß) [část obce Skapce, okres Tachov], ZHOŘ (Meßhorz) [okres Tachov]

Velkostatek Lázně Kynžvart (Herrschaft Königswart)

[1827](#)

inv. č.: 136 (č. ev. j.: K 173). Soupis židovských familiantů.

LÁZNĚ KYNŽVART (Königswart) [okres Cheb], ÚBOČÍ (Amonsgrün) [část obce Dolní Žandov, okres Cheb]

[1833](#)

inv. č.: 137 (č. ev. j.: K 174). Soupis židovských familiantů.

LÁZNĚ KYNŽVART (Königswart) [okres Cheb], MILÍKOV (Miltigau) [okres Cheb], ÚBOČÍ (Amonsgrün) [část obce Dolní Žandov, okres Cheb]

[1652](#)

inv. č.: 382 (č. ev. j.: F 2). Samostatně uvedena čeleď v panských dvorech.

BRTNÁ (Zaittelweith, Zaydelwayth, Zeidlweith, Zeitelweidt, Zeitelweith) [část obce Dolní Žandov, okres Cheb], DOLNÍ ŽANDOV (Sandau, Sandaw, Santau, Sondau, Marck Sandau, Under Sandau) [okres Cheb], HORNÍ ŽANDOV (Ober Sandau, Ober Sandaw, Obersantaw) [část obce Dolní Žandov, okres Cheb], LÁZNĚ KYNŽVART (Königswarth) [okres Cheb], MALÁ HLEĎSEBE (Klein Sichdigführ, Klein Sich dich führ, Klein Sich dich vor) [část obce Velká Hleďsebe, okres Cheb], STARÁ VODA (Aldwasser, Altwasser) [okres Cheb], TŘI SEKERY (Dreyhacken) [okres Cheb], VELKÁ HLEĎSEBE (Groß Sich dich führ, Groß Sichdigführ, Groß Sichtigfür) [okres Cheb], VYSOKÁ (Mayersgrün, Meyersgrün) [část obce Stará Voda, okres Cheb]

[1667](#)

inv. č.: 383 (č. ev. j.: F 2). Samostatně uvedena čeleď v panských dvorech a podrobnější soupis lidu v městečku Dolní Žandov.

BRTNÁ (Zaittelweith, Zaydelwayth, Zeidlweith, Zeitelweidt, Zeitelweith) [část obce Dolní Žandov, okres Cheb], DOLNÍ ŽANDOV (Sandau, Sandaw, Santau, Sondau, Marck Sandau, Under Sandau) [okres Cheb], HORNÍ ŽANDOV (Ober Sandau, Ober Sandaw, Obersantaw) [část obce Dolní Žandov, okres Cheb], LÁZNĚ KYNŽVART (Königswarth) [okres Cheb], MALÁ HLEĎSEBE (Klein Sichdigführ, Klein Sich dich führ, Klein Sich dich vor) [část obce Velká Hleďsebe, okres Cheb], STARÁ VODA (Aldwasser, Altwasser) [okres Cheb], TŘI SEKERY (Dreyhacken) [okres Cheb], VELKÁ HLEĎSEBE (Groß Sich dich führ, Groß Sichdigführ, Groß Sichtigfür) [okres Cheb], VYSOKÁ (Mayersgrün, Meyersgrün) [část obce Stará Voda, okres Cheb]

[1669](#)

inv. č.: 383 (č. ev. j.: F 2).

BRTNÁ (Zaittelweith, Zaydelwayth, Zeidlweith, Zeitelweidt, Zeitelweith) [část obce Dolní Žandov, okres Cheb], DOLNÍ ŽANDOV (Sandau, Sandaw, Santau, Sondau, Marck Sandau, Under Sandau) [okres Cheb], HORNÍ ŽANDOV (Ober Sandau, Ober Sandaw, Obersantaw) [část obce Dolní Žandov, okres Cheb], LÁZNĚ KYNŽVART (Königswarth) [okres Cheb], MALÁ HLEĎSEBE (Klein Sichdigführ, Klein Sich dich führ, Klein Sich dich vor) [část obce Velká Hleďsebe, okres Cheb], STARÁ VODA (Aldwasser, Altwasser) [okres Cheb], TŘI SEKERY (Dreyhacken) [okres Cheb], VELKÁ HLEĎSEBE (Groß Sich dich führ, Groß Sichdigführ, Groß Sichtigfür) [okres Cheb], VYSOKÁ (Mayersgrün, Meyersgrün) [část obce Stará Voda, okres Cheb]

[1674](#)

inv. č.: 383 (č. ev. j.: F 2).

BRTNÁ (Zaittelweith, Zaydelwayth, Zeidlweith, Zeitelweidt, Zeitelweith) [část obce Dolní Žandov, okres Cheb], DOLNÍ ŽANDOV (Sandau, Sandaw, Santau, Sondau, Marck Sandau, Under Sandau) [okres Cheb], HORNÍ ŽANDOV (Ober Sandau, Ober Sandaw, Obersantaw) [část obce Dolní Žandov, okres Cheb], LÁZNĚ KYNŽVART (Königswarth) [okres Cheb], MALÁ HLEĎSEBE (Klein Sichdigführ, Klein Sich dich führ, Klein Sich dich vor) [část obce Velká Hleďsebe, okres Cheb], STARÁ VODA (Aldwasser, Altwasser) [okres Cheb], TŘI SEKERY (Dreyhacken) [okres Cheb], VELKÁ HLEĎSEBE (Groß Sich dich führ, Groß Sichdigführ, Groß Sichtgführ) [okres Cheb], VYSOKÁ (Mayersgrün, Meyersgrün) [část obce Stará Voda, okres Cheb]

[1675](#)

inv. č.: 383 (č. ev. j.: F 2).

BRTNÁ (Zaittelweith, Zaydelwayth, Zeidlweith, Zeitelweidt, Zeitelweith) [část obce Dolní Žandov, okres Cheb], DOLNÍ ŽANDOV (Sandau, Sandaw, Santau, Sondau, Marck Sandau, Under Sandau) [okres Cheb], HORNÍ ŽANDOV (Ober Sandau, Ober Sandaw, Obersantaw) [část obce Dolní Žandov, okres Cheb], LÁZNĚ KYNŽVART (Königswarth) [okres Cheb], MALÁ HLEĎSEBE (Klein Sichdigführ, Klein Sich dich führ, Klein Sich dich vor) [část obce Velká Hleďsebe, okres Cheb], STARÁ VODA (Aldwasser, Altwasser) [okres Cheb], TŘI SEKERY (Dreyhacken) [okres Cheb], VELKÁ HLEĎSEBE (Groß Sich dich führ, Groß Sichdigführ, Groß Sichtgführ) [okres Cheb], VYSOKÁ (Mayersgrün, Meyersgrün) [část obce Stará Voda, okres Cheb]

[1678](#)

inv. č.: 383 (č. ev. j.: F 2). Samostatně podrobnější soupis lidu v městečku Dolní Žandov.

BRTNÁ (Zaittelweith, Zaydelwayth, Zeidlweith, Zeitelweidt, Zeitelweith) [část obce Dolní Žandov, okres Cheb], DOLNÍ ŽANDOV (Sandau, Sandaw, Santau, Sondau, Marck Sandau, Under Sandau) [okres Cheb], HORNÍ ŽANDOV (Ober Sandau, Ober Sandaw, Obersantaw) [část obce Dolní Žandov, okres Cheb], LÁZNĚ KYNŽVART (Königswarth) [okres Cheb], MALÁ HLEĎSEBE (Klein Sichdigführ, Klein Sich dich führ, Klein Sich dich vor) [část obce Velká Hleďsebe, okres Cheb], STARÁ VODA (Aldwasser, Altwasser) [okres Cheb], TŘI SEKERY (Dreyhacken) [okres Cheb], VELKÁ HLEĎSEBE (Groß Sich dich führ, Groß Sichdigführ, Groß Sichtgführ) [okres Cheb], VYSOKÁ (Mayersgrün, Meyersgrün) [část obce Stará Voda, okres Cheb]

[1680](#)

inv. č.: 383 (č. ev. j.: F 2).

STARÁ VODA (Alldt Wasser) [okres Cheb]

[1685](#)

inv. č.: 383 (č. ev. j.: F 2).

BRTNÁ (Zeitelweith) [část obce Dolní Žandov, okres Cheb], DOLNÍ ŽANDOV (Sandau) [okres Cheb]

[1689](#)

inv. č.: 383 (č. ev. j.: F 2). Dílčí soupisy podruhů v Dolním Žandově a Lázních Kynžvartu a děti ve Vysoké.

DOLNÍ ŽANDOV (Sandau) [okres Cheb], LÁZNĚ KYNŽVART (Königswarth) [okres Cheb], VYSOKÁ (Mayerßgrün) [část obce Stará Voda, okres Cheb]

[1690](#)

inv. č.: 383 (č. ev. j.: F 2). Soupis poddaných, včetně Židů. Včetně Židů v Lázních Kynžvartu. Přiloženy další dílčí soupisy lidu ve Staré Vodě, Velké a Malé Hleďsebi.

BRTNÁ (Zaittelweith, Zaydelwayth, Zeidlweith, Zeitelweidt, Zeitelweith) [část obce Dolní Žandov, okres Cheb], DOLNÍ ŽANDOV (Sandau, Sandaw, Santau, Sondau, Marck Sandau, Under Sandau) [okres Cheb], HORNÍ ŽANDOV (Ober Sandau, Ober Sandaw, Obersantaw) [část obce Dolní Žandov, okres Cheb], LÁZNĚ KYNŽVART (Königswarth) [okres Cheb], MALÁ HLEĎSEBE (Klein Sichdigführ, Klein Sich dich führ, Klein Sich dich vor) [část obce Velká Hleďsebe, okres Cheb], NOVÉ MOHELNO (Mugl, Neue Mugel, Neumügel, Neumügl) [zaniklá ves na katastrálním území Stará Voda, okres Cheb], STARÁ VODA (Aldwasser, Altwasser) [okres Cheb], TŘI SEKERY (Dreyhacken) [okres Cheb], VALY (Schanz) [okres Cheb], VELKÁ HLEĎSEBE (Groß Sich dich führ, Groß Sichdigführ, Groß Sichtgführ) [okres Cheb], VYSOKÁ (Mayersgrün, Meyersgrün) [část obce Stará Voda, okres Cheb]

[1720](#)

inv. č.: 386 (č. ev. j.: F 4 sign.: Tom. 1).

BRTNÁ (Zaittelweith, Zaydelwayth, Zeidlweith, Zeitelweidt, Zeitelweith) [část obce Dolní Žandov, okres Cheb], DOLNÍ ŽANDOV (Sandau, Sandaw, Santau, Sondau, Marck Sandau, Under Sandau) [okres Cheb], HÁJ (Grafengrün) [zaniklá ves na katastrálním území Vysoká, část obce Stará Voda, okres Cheb], HORNÍ ŽANDOV (Ober Sandau, Ober Sandaw, Obersantaw) [část obce Dolní Žandov, okres Cheb], LÁZNĚ KYNŽVART (Königswarth) [okres Cheb], MALÁ HLEĎSEBE (Klein Sichdigführ, Klein Sich dich führ, Klein Sich dich vor) [část obce Velká Hleďsebe, okres Cheb], NOVÉ MOHELNO (Mugl, Neue Mugel, Neumügel, Neumügl) [zaniklá ves na katastrálním území Stará Voda, okres Cheb], STARÁ VODA (Aldwasser, Altwasser) [okres Cheb], TŘI SEKERY (Dreyhacken) [okres Cheb], VALY (Schanz) [okres Cheb], VELKÁ HLEĎSEBE (Groß Sich dich führ, Groß Sichdigführ, Groß Sichtgführ) [okres Cheb], VYSOKÁ (Mayersgrün, Meyersgrün) [část obce Stará Voda, okres Cheb]

[1694](#)

inv. č.: 386 (č. ev. j.: F 4 sign.: Tom. 1). Na konci sumář podle vsí a celkový sumář.

BRTNÁ (Zaittelweith, Zaydelwayth, Zeidlweith, Zeitelweidt, Zeitelweith) [část obce Dolní Žandov, okres Cheb], DOLNÍ ŽANDOV (Sandau, Sandaw, Santau, Sondau, Marck Sandau, Under Sandau) [okres Cheb], HÁJ (Grafengrün) [zaniklá ves na katastrálním území Vysoká, část obce Stará Voda, okres Cheb], HORNÍ ŽANDOV (Ober Sandau, Ober Sandaw, Obersantaw) [část obce Dolní Žandov, okres Cheb], LÁZNĚ KYNŽVART (Königswarth) [okres Cheb], MALÁ HLEĎSEBE (Klein Sichdigführ, Klein Sich dich führ, Klein Sich dich vor) [část obce Velká Hleďsebe, okres Cheb], NOVÉ MOHELNO (Mugl, Neue Mugel, Neumügel, Neumügl) [zaniklá ves na katastrálním území Stará Voda, okres Cheb], STARÁ VODA (Aldwasser, Altwasser) [okres Cheb], TŘI SEKERY (Dreyhacken) [okres Cheb], VALY (Schanz) [okres Cheb], VELKÁ HLEĎSEBE (Groß Sich dich führ, Groß Sichdigführ, Groß Sichtgführ) [okres Cheb], VYSOKÁ (Mayersgrün, Meyersgrün) [část obce Stará Voda, okres Cheb]

[1710 \(-1724\)](#)

inv. č.: 386 (č. ev. j.: F 4 sign.: Tom. 1). Výchozí stav 1710. Aktualizováno do roku 1724.

BRTNÁ (Zaittelweith, Zaydelwayth, Zeidlweith, Zeitelweidt, Zeitelweith) [část obce Dolní Žandov, okres Cheb], DOLNÍ ŽANDOV (Sandau, Sandaw, Santau, Sondau, Marck Sandau, Under Sandau) [okres Cheb], HÁJ (Grafengrün) [zaniklá ves na katastrálním území Vysoká, část obce Stará Voda, okres Cheb], HORNÍ ŽANDOV (Ober Sandau, Ober Sandaw, Obersantaw) [část obce Dolní Žandov, okres Cheb], LÁZNĚ KYNŽVART (Königswarth) [okres Cheb], MALÁ HLEĎSEBE (Klein Sichdigführ, Klein Sich dich führ, Klein Sich dich vor) [část obce Velká Hleďsebe, okres Cheb], NOVÉ MOHELNO (Mugl, Neue Mugel, Neumügel, Neumügl) [zaniklá ves na katastrálním území Stará Voda, okres Cheb], STARÁ VODA (Aldwasser, Altwasser) [okres Cheb], TŘI SEKERY (Dreyhacken) [okres Cheb], VALY (Schanz) [okres Cheb], VELKÁ HLEĎSEBE (Groß Sich dich führ, Groß Sichdigführ, Groß Sichtgführ) [okres Cheb], VYSOKÁ (Mayersgrün, Meyersgrün) [část obce Stará Voda, okres Cheb]

[1725](#)

inv. č.: 386 (č. ev. j.: F 4 sign.: Tom. 1).

BRTNÁ (Zaittelweith, Zaydelwayth, Zeidlweith, Zeitelweidt, Zeitelweith) [část obce Dolní Žandov, okres Cheb], HÁJ (Grafengrün) [zaniklá ves na katastrálním území Vysoká, část obce Stará Voda, okres Cheb], HORNÍ ŽANDOV (Ober Sandau, Ober Sandaw, Obersantaw) [část obce Dolní Žandov, okres Cheb], MALÁ HLEĎSEBE (Klein Sichdigführ, Klein Sich dich führ, Klein Sich dich vor) [část obce Velká Hleďsebe, okres Cheb], NOVÉ MOHELNO (Mugl, Neue Mugel, Neumügel, Neumügl) [zaniklá ves na katastrálním území Stará Voda, okres Cheb], STARÁ VODA (Aldwasser, Altwasser) [okres Cheb], TŘI SEKERY (Dreyhacken) [okres Cheb], VALY (Schanz) [okres Cheb], VELKÁ HLEĎSEBE (Groß Sich dich führ, Groß Sichdigführ, Groß Sichtgführ) [okres Cheb], VYSOKÁ (Mayersgrün, Meyersgrün) [část obce Stará Voda, okres Cheb]

[1726](#)

inv. č.: 386 (č. ev. j.: F 4 sign.: Tom. 1).

BRTNÁ (Zaittelweith, Zaydelwayth, Zeidlweith, Zeitelweidt, Zeitelweith) [část obce Dolní Žandov, okres Cheb], DOLNÍ ŽANDOV (Sandau, Sandaw, Santau, Sondau, Marck Sandau, Under Sandau) [okres Cheb], HÁJ (Grafengrün) [zaniklá ves na katastrálním území Vysoká, část obce Stará Voda, okres Cheb], HORNÍ ŽANDOV (Ober Sandau, Ober Sandaw, Obersantaw) [část obce Dolní Žandov, okres Cheb], LÁZNĚ KYNŽVART (Königswarth) [okres Cheb], MALÁ HLEĎSEBE (Klein Sichdigführ, Klein Sich dich führ, Klein Sich dich vor) [část obce Velká Hleďsebe, okres Cheb], NOVÉ MOHELNO (Mugl, Neue Mugel, Neumügel, Neumügl) [zaniklá ves na katastrálním území Stará Voda, okres Cheb], PODLESÍ (Markesgrün) [část obce Dolní Žandov, okres Cheb], STARÁ VODA (Aldwasser, Altwasser) [okres Cheb], TŘI SEKERY (Dreyhacken) [okres Cheb], ÚBOČÍ (Amonsgrün) [část obce Dolní Žandov, okres Cheb], VALY (Schanz) [okres Cheb], VELKÁ HLEĎSEBE (Groß Sich dich führ, Groß Sichdigführ, Groß Sichtigfür) [okres Cheb], VYSOKÁ (Mayersgrün, Meyersgrün) [část obce Stará Voda, okres Cheb]

[1769](#)

inv. č.: 394 (č. ev. j.: F 12 sign.: Tom. 9).

BRTNÁ (Zaittelweith, Zaydelwayth, Zeidlweith, Zeitelweidt, Zeitelweith) [část obce Dolní Žandov, okres Cheb], DOLNÍ ŽANDOV (Sandau, Sandaw, Santau, Sondau, Marck Sandau, Under Sandau) [okres Cheb], HÁJ (Grafengrün) [zaniklá ves na katastrálním území Vysoká, část obce Stará Voda, okres Cheb], HORNÍ ŽANDOV (Ober Sandau, Ober Sandaw, Obersantaw) [část obce Dolní Žandov, okres Cheb], LÁZNĚ KYNŽVART (Königswarth) [okres Cheb], MALÁ HLEĎSEBE (Klein Sichdigführ, Klein Sich dich führ, Klein Sich dich vor) [část obce Velká Hleďsebe, okres Cheb], NOVÉ MOHELNO (Mugl, Neue Mugel, Neumügel, Neumügl) [zaniklá ves na katastrálním území Stará Voda, okres Cheb], PODLESÍ (Markesgrün) [část obce Dolní Žandov, okres Cheb], STARÁ VODA (Aldwasser, Altwasser) [okres Cheb], TŘI SEKERY (Dreyhacken) [okres Cheb], ÚBOČÍ (Amonsgrün) [část obce Dolní Žandov, okres Cheb], VALY (Schanz) [okres Cheb], VELKÁ HLEĎSEBE (Groß Sich dich führ, Groß Sichdigführ, Groß Sichtigfür) [okres Cheb], VYSOKÁ (Mayersgrün, Meyersgrün) [část obce Stará Voda, okres Cheb]

[1771-1777](#)

inv. č.: 395 (č. ev. j.: F 12). Aktualizováno do roku 1777.

BRTNÁ (Zaittelweith, Zaydelwayth, Zeidlweith, Zeitelweidt, Zeitelweith) [část obce Dolní Žandov, okres Cheb], DOLNÍ ŽANDOV (Sandau, Sandaw, Santau, Sondau, Marck Sandau, Under Sandau) [okres Cheb], HÁJ (Grafengrün) [zaniklá ves na katastrálním území Vysoká, část obce Stará Voda, okres Cheb], HORNÍ ŽANDOV (Ober Sandau, Ober Sandaw, Obersantaw) [část obce Dolní Žandov, okres Cheb], LÁZNĚ KYNŽVART (Königswarth) [okres Cheb], MALÁ HLEĎSEBE (Klein Sichdigführ, Klein Sich dich führ, Klein Sich dich vor) [část obce Velká Hleďsebe, okres Cheb], NOVÉ MOHELNO (Mugl, Neue Mugel, Neumügel, Neumügl) [zaniklá ves na katastrálním území Stará Voda, okres Cheb], PODLESÍ (Markesgrün) [část obce Dolní Žandov, okres Cheb], STARÁ VODA (Aldwasser, Altwasser) [okres Cheb], TŘI SEKERY (Dreyhacken) [okres Cheb], ÚBOČÍ (Amonsgrün) [část obce Dolní Žandov, okres Cheb], VALY (Schanz) [okres Cheb], VELKÁ HLEĎSEBE (Groß Sich dich führ, Groß Sichdigführ, Groß Sichtigfür) [okres Cheb], VYSOKÁ (Mayersgrün, Meyersgrün) [část obce Stará Voda, okres Cheb]

[1771-1776](#)

inv. č.: 396 (č. ev. j.: F 13 sign.: Tom. 10). Aktualizováno podle jednotlivých domů do roku 1776.

DOLNÍ ŽANDOV (Sandau) [okres Cheb]

[1771-1790](#)

inv. č.: 397 (č. ev. j.: F 14 sign.: Tom. 11). Aktualizováno podle jednotlivých domů až do roku 1790.

NOVÉ MOHELNO (Neumügl) [zaniklá ves na katastrálním území Stará Voda, okres Cheb]

[1771-1790](#)

inv. č.: 397 (č. ev. j.: F 14 sign.: Tom. 11). Aktualizováno podle jednotlivých domů až do roku 1790.

HÁJ (Grafengrün) [zaniklá ves na katastrálním území Vysoká, část obce Stará Voda, okres Cheb]

[1771-1790](#)

inv. č.: 397 (č. ev. j.: F 14 sign.: Tom. 11). Aktualizováno podle jednotlivých domů až do roku 1790.

PODLESÍ (Markesgrün) [část obce Dolní Žandov, okres Cheb]

[1771-1796](#)

inv. č.: 397 (č. ev. j.: F 14 sign.: Tom. 11). Aktualizováno podle jednotlivých domů až do roku 1796.

HORNÍ ŽANDOV (Ober Sandau) [část obce Dolní Žandov, okres Cheb]

[1771-1790](#)

inv. č.: 398 (č. ev. j.: F 15 sign.: Tom. 12). Aktualizováno podle jednotlivých domů až do roku 1790.

TŘI SEKERY (Dreyhacken) [okres Cheb]

[\[1772\]-1790](#)

inv. č.: 398 (č. ev. j.: F 15 sign.: Tom. 12). Aktualizováno podle jednotlivých domů až do roku 1790. Neúplné.

STARÁ VODA (Altwaßer) [okres Cheb]

[1772-1776](#)

inv. č.: 399 (č. ev. j.: F 16 sign.: Tom. 13). Místy aktualizováno až do roku 1776 podle jednotlivých domů.

BRTNÁ (Zeydlweydt) [část obce Dolní Žandov, okres Cheb], DOLNÍ ŽANDOV (Sandau) [okres Cheb], HÁJ (Grafengrün) [zaniklá ves na katastrálním území Vysoká, část obce Stará Voda, okres Cheb], HORNÍ ŽANDOV (Ober Sandau) [část obce Dolní Žandov, okres Cheb], MALÁ HLEĎSEBE (Klein Sichdichfür) [část obce Velká Hleďsebe, okres Cheb], PODLESÍ (Markesgrün) [část obce Dolní Žandov, okres Cheb], SEKERSKÉ CHALUPY (Hacken Häusln) [část obce Stará Voda, okres Cheb], STARÁ VODA (Altwasser) [okres Cheb], TŘI SEKERY (Dreyhacken) [okres Cheb], ÚBOČÍ (Amonsgrün) [část obce Dolní Žandov, okres Cheb], VALY (Schantz) [okres Cheb], VELKÁ HLEĎSEBE (Groß Sichdichfür) [okres Cheb], VYSOKÁ (Mayersgrün) [část obce Stará Voda, okres Cheb]

Velkostatek Lužany (Gut Luschan)

[1775](#)

inv. č.: 79 (kart.: 4 sign.: Fasc. M 113 1/2).

DLOUHÁ LHOTA (Lange Wiesen, Langwiesen) [část obce Lužany, okres Plzeň-jih], LUŽANY (Luschan) [okres Plzeň-jih], SKOČICE (Skotschitz) [část obce Přeštice, okres Plzeň-jih], VLČÍ (Wilczy, Wiltczy, Wlczy, Wltschy) [okres Plzeň-jih], ZELENÉ (Zeleny, Zellenei, Zelleny) [část obce Lužany, okres Plzeň-jih]

[1776](#)

inv. č.: 79 (kart.: 4 sign.: Fasc. M 113 1/2).

DLOUHÁ LHOTA (Lange Wiesen, Langwiesen) [část obce Lužany, okres Plzeň-jih], LUŽANY (Luschan) [okres Plzeň-jih], SKOČICE (Skotschitz) [část obce Přeštice, okres Plzeň-jih], VLČÍ (Wilczy, Wiltczy, Wlczy, Wltschy) [okres Plzeň-jih], ZELENÉ (Zeleny, Zellenei, Zelleny) [část obce Lužany, okres Plzeň-jih]

[1777](#)

inv. č.: 79 (kart.: 4 sign.: Fasc. M 113 1/2).

DLOUHÁ LHOTA (Lange Wiesen, Langwiesen) [část obce Lužany, okres Plzeň-jih], LUŽANY (Luschan) [okres Plzeň-jih], SKOČICE (Skotschitz) [část obce Přeštice, okres Plzeň-jih], VLČÍ (Wilczy, Wiltczy, Wlczy, Wltschy) [okres Plzeň-jih], ZELENÉ (Zeleny, Zellenei, Zelleny) [část obce Lužany, okres Plzeň-jih]

[1783](#)

inv. č.: 79 (kart.: 4 sign.: Fasc. M 113 1/2).

DLOUHÁ LHOTA (Lange Wiesen, Langwiesen) [část obce Lužany, okres Plzeň-jih], LUŽANY (Luschan) [okres Plzeň-jih], SKOČICE (Skotschitz) [část obce Přeštice, okres Plzeň-jih], VLČÍ (Wilczy, Wiltczy, Wlczy, Wltschy) [okres Plzeň-jih], ZELENÉ (Zeleny, Zellenei, Zelleny) [část obce Lužany, okres Plzeň-jih]

[1785](#)

inv. č.: 79 (kart.: 4 sign.: Fasc. M 113 1/2).

DLOUHÁ LHOTA (Lange Wiesen, Langwiesen) [část obce Lužany, okres Plzeň-jih], LUŽANSKÁ NOVÁ VES (Neudorf) [část obce Vlčí, okres Plzeň-jih], LUŽANY (Luschan) [okres Plzeň-jih], SKOČICE (Skotschitz) [část obce Přeštice, okres Plzeň-jih], VLČÍ (Wilczy, Wiltczy, Wlczy, Wltschy) [okres Plzeň-jih], ZELENÁ HORA [část obce Lužany, okres Plzeň-jih], ZELENÉ (Zeleny, Zellenei, Zelleny) [část obce Lužany, okres Plzeň-jih]

[1818 \(-1819\)](#)

inv. č.: 79 (kart.: 4 sign.: Fasc. M 113 1/2).

DLOUHÁ LHOTA (Lange Wiesen, Langwiesen) [část obce Lužany, okres Plzeň-jih], LUŽANSKÁ NOVÁ VES (Neudorf) [část obce Vlčí, okres Plzeň-jih], LUŽANY (Luschan) [okres Plzeň-jih], SKOČICE (Skotschitz) [část obce Přeštice, okres Plzeň-jih], VLČÍ (Wilczy, Wiltczy, Wlczy, Wltschy) [okres Plzeň-jih], ZELENÁ HORA [část obce Lužany, okres Plzeň-jih], ZELENÉ (Zeleny, Zellenei, Zelleny) [část obce Lužany, okres Plzeň-jih]

[1820 \(-1821\)](#)

inv. č.: 79 (kart.: 4 sign.: Fasc. M 113 1/2). Aktualizováno roku 1821.

DLOUHÁ LHOTA (Lange Wiesen, Langwiesen) [část obce Lužany, okres Plzeň-jih], LUŽANSKÁ NOVÁ VES (Neudorf) [část obce Vlčí, okres Plzeň-jih], LUŽANY (Luschan) [okres Plzeň-jih], SKOČICE (Skotschitz) [část obce Přeštice, okres Plzeň-jih], VLČÍ (Wilczy, Wiltczy, Wlczy, Wltschy) [okres Plzeň-jih], ZELENÁ HORA [část obce Lužany, okres Plzeň-jih], ZELENÉ (Zeleny, Zellenei, Zelleny) [část obce Lužany, okres Plzeň-jih]

[1822 \(-1823\)](#)

inv. č.: 79 (kart.: 4 sign.: Fasc. M 113 1/2). Aktualizováno 1823.

DLOUHÁ LHOTA (Lange Wiesen, Langwiesen) [část obce Lužany, okres Plzeň-jih], LUŽANSKÁ NOVÁ VES (Neudorf) [část obce Vlčí, okres Plzeň-jih], LUŽANY (Luschan) [okres Plzeň-jih], SKOČICE (Skotschitz) [část obce Přeštice, okres Plzeň-jih], VLČÍ (Wilczy, Wiltczy, Wlczy, Wltschy) [okres Plzeň-jih], ZELENÁ HORA [část obce Lužany, okres Plzeň-jih], ZELENÉ (Zeleny, Zellenei, Zelleny) [část obce Lužany, okres Plzeň-jih]

[1824 \(-1825\)](#)

inv. č.: 79 (kart.: 4 sign.: Fasc. M 113 1/2). Aktualizováno 1825.

DLOUHÁ LHOTA (Lange Wiesen, Langwiesen) [část obce Lužany, okres Plzeň-jih], LUŽANSKÁ NOVÁ VES (Neudorf) [část obce Vlčí, okres Plzeň-jih], LUŽANY (Luschan) [okres Plzeň-jih], SKOČICE (Skotschitz) [část obce Přeštice, okres Plzeň-jih], VLČÍ (Wilczy, Wiltczy, Wlczy, Wltschy) [okres Plzeň-jih], ZELENÁ HORA [část obce Lužany, okres Plzeň-jih], ZELENÉ (Zeleny, Zellenei, Zelleny) [část obce Lužany, okres Plzeň-jih]

Velkostatek Mačice (Gut Matschitz)

[\(1836-\) 1837-1850](#)

č. ev. j.: K 6. Stav k roku 1836. Aktualizováno do roku 1850.

BUKOVNÍK (Bukownik) [okres Klatovy], MAČICE (Matschitz) [část obce Soběšice, okres Klatovy]

Velkostatek Manětín-Rabštejn nad Střelou (Herrschaft Manetin-Rabenstein)

[1718](#)

inv. č.: 429 (kart.: 114). Na konci samostatně mlynářů, kovářů, ovčáci a pastýři.

BRDO (Brdo) [část obce Manětín, okres Plzeň-sever], BUČÍ (Butschy) [okres Plzeň-sever], ČERNÁ HAŤ (Czernoheit) [část obce Mladotice, okres Plzeň-sever], ČESKÁ DOUBRAVICE (Dobrawitz) [část obce Manětín, okres Plzeň-sever], DRAŽEŇ (Draschna) [okres Plzeň-sever], HODOVÍZ (Hodowyß) [část obce Hvozď, okres Plzeň-sever], HVOZD (Hoßla) [okres Plzeň-sever], KORÝTKA (Korgetka) [část obce Pláně, okres Plzeň-sever], KRĚČOV (Kržetschowa) [část obce Štichovice, okres Plzeň-sever], LIPÍ (Lyppen) [část obce Manětín, okres Plzeň-sever], LÍTÉ (Lytt) [okres Plzeň-sever], LOZA (Loßa) [okres Plzeň-sever], LUKOVÁ (Lukowa) [část obce Manětín, okres Plzeň-sever], MANĚTÍN (Manetin) [okres Plzeň-sever], MRTNÍK (Mrtnyk) [okres Plzeň-sever], PLÁNĚ (Planeß) [okres Plzeň-sever], RADĚJOV (Radiegow) [část obce Manětín, okres Plzeň-sever], SPANKOV (Pankowitz) [část obce Lité, okres Plzeň-sever], STRÁŽIŠTĚ (Tradischt) [část obce Mladotice, okres Plzeň-sever], ŠTICHOVICE (Sstichowitz) [okres Plzeň-sever], ÚJEZD (Augeß) [část obce Manětín, okres Plzeň-sever], VLADMĚŘICE (Ladmerzitz) [část obce Manětín, okres Plzeň-sever], VRÁŽNÉ (Wraschna) [část obce Pláně, okres Plzeň-sever]

[1862](#)

inv. č.: 118 (č. ev. j.: K 118). Soupis farníků. Soupis farníků manětínských farností.

BRDO (Brdo) [část obce Manětín, okres Plzeň-sever], ČESKÁ DOUBRAVICE (Daubrawitz) [část obce Manětín, okres Plzeň-sever], HRÁDEK (Ratka) [část obce Manětín, okres Plzeň-sever], HVOZD (Fosslau) [okres Plzeň-sever], LIPÍ (Lippen) [část obce Manětín, okres Plzeň-sever], MANĚTÍN (Manetin) [okres Plzeň-sever], RADĚJOV (Roeding) [část obce Manětín, okres Plzeň-sever], ÚJEZD (Aujezd) [část obce Manětín, okres Plzeň-sever], VLADMĚŘICE (Ladměřic) [část obce Manětín, okres Plzeň-sever]

Velkostatek Měcholupy (Gut Miecholup)

[1775](#)

inv. č.: 19 (č. ev. j.: ukn 19).

DOMAŽLIČKY (Domaschlitzl, Domazlitzel) [část obce Bolešiny, okres Klatovy], HŮRKA (Hurka, Hurky) [část obce Předslav, okres Klatovy], MAKOV (Mackow, Makow) [část obce Předslav, okres Klatovy], MĚCHOLUPY (Miecholup) [část obce Předslav, okres Klatovy], PEČETÍN (Peczetino, Petschetin) [část obce Bolešiny, okres Klatovy], PETROVIČKY (Petrowitzel, Petrowitzl) [část obce Předslav, okres Klatovy], TĚŠNICE (Tiechnitzel, Tieschnitzl) [část obce Švihov, okres Klatovy], ÚJEZDEC (Augezdl, Augezdel) [část obce Bolešiny, okres Klatovy]

[1829](#)

inv. č.: 20 (č. ev. j.: ukn 20).

DOMAŽLIČKY (Domaschlitzl, Domazlitzel) [část obce Bolešiny, okres Klatovy], HŮRKA (Hurka, Hurky) [část obce Předslav, okres Klatovy], MAKOV (Mackow, Makow) [část obce Předslav, okres Klatovy], MĚCHOLUPY (Miecholup) [část obce Předslav, okres Klatovy], PEČETÍN (Peczetino, Petschetin) [část obce Bolešiny, okres Klatovy], PETROVIČKY (Petrowitzel, Petrowitzl) [část obce Předslav, okres Klatovy], TĚŠNICE (Tiechnitzel, Tieschnitzl) [část obce Švihov, okres Klatovy], ÚJEZDEC (Augezdl, Augezdel) [část obce Bolešiny, okres Klatovy]

Velkostatek Merklín (Herrschaft Merklin)

[1731](#)

inv. č.: 119 (č. ev. j.: K 119).

BUKOVÁ (Buckowa, Bukowa) [okres Plzeň-jih], ČELÁKOVY (Czelacken, Czelaken, Čelaken, Tschelacken, Tschelakhen, Tschelakow) [část obce Zemětice, okres Plzeň-jih], CHALUPY (Neu Häußl, Neue Chaluppen) [část obce Zemětice, okres Plzeň-jih], KLOUŠOV (Klauschow, Klauschowa, Klouschow) [část obce Merklín, okres Plzeň-jih], LHOTA (Elhoten, Ellhotten) [část obce Merklín, okres Plzeň-jih], MERKLÍN (Merklin, Merklin) [okres Plzeň-jih], OTĚŠICE (Wodieszitz, Woitieschitz, Wotěschitz, Wotieschitz, Wotieschyz) [okres Plzeň-jih], SOBĚKURY (Soběkür, Sobiěkür) [okres Plzeň-jih], STRÝČKOVICE (Streczkowitz, Stregckowitz, Streiczkowitz, Streyczkowitz, Streytschkowitz) [část obce Srbsce, okres Domažlice], ZEMĚTICE (Semetitz, Zemetitz) [okres Plzeň-jih]

[1732](#)

inv. č.: 120 (č. ev. j.: K 120).

BUKOVÁ (Buckowa, Bukowa) [okres Plzeň-jih], ČELÁKOVI (Czelacken, Czelaken, Czelaken, Čellaken, Tschelacken, Tschelakhen, Tschelakow) [část obce Zemětice, okres Plzeň-jih], DOLCE (Doltzen, Dolzen) [okres Plzeň-jih], CHALUPY (Neu Häußl, Neue Chaluppen) [část obce Zemětice, okres Plzeň-jih], KLOUŠOV (Klauschow, Klauschowa, Klouschow) [část obce Merklín, okres Plzeň-jih], LHOTA (Elhoten, Ellhotten) [část obce Merklín, okres Plzeň-jih], MERKLÍN (Mercklin, Merklin) [okres Plzeň-jih], OTĚŠICE (Wodieschitz, Woitieschitz, Wotěschitz, Wotieschitz, Wotieschyz) [okres Plzeň-jih], PETROVICE (Petersdorf) [zaniklá ves, splynula s Horušany, část obce Soběkury, okres Plzeň-jih], SOBĚKURY (Soběkúr, Sobiekur) [okres Plzeň-jih], STRÝČKOVICE (Streczkowitz, Stregcskowitz, Streiczkowitz, Streyczkowitz, Streytschkowitz) [část obce Srstice, okres Domažlice], ZEMĚTICE (Semetitz, Zemetitz) [okres Plzeň-jih]

[1807](#)

inv. č.: 185 (č. ev. j.: K 185).

BUKOVÁ (Buckowa, Bukowa) [okres Plzeň-jih], ČELÁKOVI (Czelacken, Czelaken, Czelaken, Čellaken, Tschelacken, Tschelakhen, Tschelakow) [část obce Zemětice, okres Plzeň-jih], DOLCE (Doltzen, Dolzen) [okres Plzeň-jih], CHALUPY (Neu Häußl, Neue Chaluppen) [část obce Zemětice, okres Plzeň-jih], KLOUŠOV (Klauschow, Klauschowa, Klouschow) [část obce Merklín, okres Plzeň-jih], LHOTA (Elhoten, Ellhotten) [část obce Merklín, okres Plzeň-jih], MERKLÍN (Mercklin, Merklin) [okres Plzeň-jih], OTĚŠICE (Wodieschitz, Woitieschitz, Wotěschitz, Wotieschitz, Wotieschyz) [okres Plzeň-jih], PETROVICE (Petersdorf) [zaniklá ves, splynula s Horušany, část obce Soběkury, okres Plzeň-jih], SOBĚKURY (Soběkúr, Sobiekur) [okres Plzeň-jih], STRÝČKOVICE (Streczkowitz, Stregcskowitz, Streiczkowitz, Streyczkowitz, Streytschkowitz) [část obce Srstice, okres Domažlice], ZEMĚTICE (Semetitz, Zemetitz) [okres Plzeň-jih]

[1808](#)

inv. č.: 186 (č. ev. j.: K 186).

BUKOVÁ (Buckowa, Bukowa) [okres Plzeň-jih], ČELÁKOVI (Czelacken, Czelaken, Czelaken, Čellaken, Tschelacken, Tschelakhen, Tschelakow) [část obce Zemětice, okres Plzeň-jih], DOLCE (Doltzen, Dolzen) [okres Plzeň-jih], CHALUPY (Neu Häußl, Neue Chaluppen) [část obce Zemětice, okres Plzeň-jih], KLOUŠOV (Klauschow, Klauschowa, Klouschow) [část obce Merklín, okres Plzeň-jih], LHOTA (Elhoten, Ellhotten) [část obce Merklín, okres Plzeň-jih], MERKLÍN (Mercklin, Merklin) [okres Plzeň-jih], OTĚŠICE (Wodieschitz, Woitieschitz, Wotěschitz, Wotieschitz, Wotieschyz) [okres Plzeň-jih], PETROVICE (Petersdorf) [zaniklá ves, splynula s Horušany, část obce Soběkury, okres Plzeň-jih], SOBĚKURY (Soběkúr, Sobiekur) [okres Plzeň-jih], STRÝČKOVICE (Streczkowitz, Stregcskowitz, Streiczkowitz, Streyczkowitz, Streytschkowitz) [část obce Srstice, okres Domažlice], ZEMĚTICE (Semetitz, Zemetitz) [okres Plzeň-jih]

[1809](#)

inv. č.: 187 (č. ev. j.: K 187).

BUKOVÁ (Buckowa, Bukowa) [okres Plzeň-jih], ČELÁKOVI (Czelacken, Czelaken, Czelaken, Čellaken, Tschelacken, Tschelakhen, Tschelakow) [část obce Zemětice, okres Plzeň-jih], DOLCE (Doltzen, Dolzen) [okres Plzeň-jih], CHALUPY (Neu Häußl, Neue Chaluppen) [část obce Zemětice, okres Plzeň-jih], KLOUŠOV (Klauschow, Klauschowa, Klouschow) [část obce Merklín, okres Plzeň-jih], LHOTA (Elhoten, Ellhotten) [část obce Merklín, okres Plzeň-jih], MERKLÍN (Mercklin, Merklin) [okres Plzeň-jih], OTĚŠICE (Wodieschitz, Woitieschitz, Wotěschitz, Wotieschitz, Wotieschyz) [okres Plzeň-jih], PETROVICE (Petersdorf) [zaniklá ves, splynula s Horušany, část obce Soběkury, okres Plzeň-jih], SOBĚKURY (Soběkúr, Sobiekur) [okres Plzeň-jih], STRÝČKOVICE (Streczkowitz, Stregcskowitz, Streiczkowitz, Streyczkowitz, Streytschkowitz) [část obce Srstice, okres Domažlice], ZEMĚTICE (Semetitz, Zemetitz) [okres Plzeň-jih]

[1810](#)

inv. č.: 188 (č. ev. j.: K 188).

BUKOVÁ (Buckowa, Bukowa) [okres Plzeň-jih], ČELÁKOVI (Czelacken, Czelaken, Czelaken, Čellaken, Tschelacken, Tschelakhen, Tschelakow) [část obce Zemětice, okres Plzeň-jih], DOLCE (Doltzen, Dolzen) [okres Plzeň-jih], CHALUPY (Neu Häußl, Neue Chaluppen) [část obce Zemětice, okres Plzeň-jih], KLOUŠOV (Klauschow, Klauschowa, Klouschow) [část obce Merklín, okres Plzeň-jih], LHOTA (Elhoten, Ellhotten) [část obce Merklín, okres Plzeň-jih], MERKLÍN (Mercklin, Merklin) [okres Plzeň-jih], OTĚŠICE (Wodieschitz, Woitieschitz, Wotěschitz, Wotieschitz, Wotieschyz) [okres Plzeň-jih], PETROVICE (Petersdorf) [zaniklá ves, splynula s Horušany, část obce Soběkury, okres Plzeň-jih], SOBĚKURY (Soběkúr, Sobiekur) [okres Plzeň-jih], STRÝČKOVICE (Streczkowitz, Stregcskowitz, Streiczkowitz, Streyczkowitz, Streytschkowitz) [část obce Srstice, okres Domažlice], ZEMĚTICE (Semetitz, Zemetitz) [okres Plzeň-jih]

[1812](#)

inv. č.: 189 (č. ev. j.: K 189).

BUKOVÁ (Buckowa, Bukowa) [okres Plzeň-jih], ČELÁKOVI (Czelacken, Czelaken, Czelaken, Čellaken, Tschelacken, Tschelakhen, Tschelakow) [část obce Zemětice, okres Plzeň-jih], DOLCE (Doltzen, Dolzen) [okres Plzeň-jih], CHALUPY (Neu Häußl, Neue Chaluppen) [část obce Zemětice, okres Plzeň-jih], KLOUŠOV (Klauschow, Klauschowa, Klouschow) [část obce Merklín, okres Plzeň-jih], LHOTA (Elhoten, Ellhotten) [část obce Merklín, okres Plzeň-jih], MERKLÍN (Mercklin, Merklin) [okres Plzeň-jih], OTĚŠICE (Wodieschitz, Woitieschitz, Wotěschitz, Wotieschitz, Wotieschyz) [okres Plzeň-jih], PETROVICE (Petersdorf) [zaniklá ves, splynula s Horušany, část obce Soběkury, okres Plzeň-jih], SOBĚKURY (Soběkúr, Sobiekur) [okres Plzeň-jih], STRÝČKOVICE (Streczkowitz, Stregcskowitz, Streiczkowitz, Streyczkowitz, Streytschkowitz) [část obce Srstice, okres Domažlice], ZEMĚTICE (Semetitz, Zemetitz) [okres Plzeň-jih]

[1813](#)

inv. č.: 190 (č. ev. j.: K 190). Svazek A - panství Merklín

BUKOVÁ (Buckowa, Bukowa) [okres Plzeň-jih], ČELÁKOVI (Czelacken, Czelaken, Czelaken, Čellaken, Tschelacken, Tschelakhen, Tschelakow) [část obce Zemětice, okres Plzeň-jih], DOLCE (Doltzen, Dolzen) [okres Plzeň-jih], CHALUPY (Neu Häußl, Neue Chaluppen) [část obce Zemětice, okres Plzeň-jih], KLOUŠOV (Klauschow, Klauschowa, Klouschow) [část obce Merklín, okres Plzeň-jih], LHOTA (Elhoten, Ellhotten) [část obce Merklín, okres Plzeň-jih], MERKLÍN (Mercklin, Merklin) [okres Plzeň-jih], OTĚŠICE (Wodieschitz, Woitieschitz, Wotěschitz, Wotieschitz, Wotieschyz) [okres Plzeň-jih], PETROVICE (Petersdorf) [zaniklá ves, splynula s Horušany, část obce Soběkury, okres Plzeň-jih], SOBĚKURY (Soběkúr, Sobiekur) [okres Plzeň-jih], STRÝČKOVICE (Streczkowitz, Stregcskowitz, Streiczkowitz, Streyczkowitz, Streytschkowitz) [část obce Srstice, okres Domažlice], ZEMĚTICE (Semetitz, Zemetitz) [okres Plzeň-jih]

[1813](#)

inv. č.: 190 (č. ev. j.: K 191). Svazek B - statky Ptenín a Ježovy.

BIŘKOV (Birzkau, Biřkau) [okres Klatovy], BOLKOV (Wolkow) [okres Plzeň-jih], BÝŠOV (Wischow) [část obce Chudenice, okres Klatovy], HÁJE (Heuhof) [část obce Srstice, okres Domažlice], JEŽOVY (Jeschow, Ježow) [okres Klatovy], KÁMEN (Kameno) [část obce Křenice, okres Klatovy], KŘENICE (Kschenitz) [okres Klatovy], PŘETÍN (Pretin, Przetin, Přetin) [část obce Křenice, okres Klatovy], PTENÍN (Ptenin) [okres Plzeň-jih], STRÝČKOVICE (Streczkowitz) [část obce Srstice, okres Domažlice], TRNČÍ (Trnsch, Trntscht) [část obce Ježovy, okres Klatovy], ÚJEZDEC (Augezdel, Augezdl) [část obce Ptenín, okres Plzeň-jih]

[1814](#)

inv. č.: 191 (č. ev. j.: K 192).

BUKOVÁ (Buckowa, Bukowa) [okres Plzeň-jih], ČELÁKOVI (Czelacken, Czelaken, Czelaken, Čellaken, Tschelacken, Tschelakhen, Tschelakow) [část obce Zemětice, okres Plzeň-jih], DOLCE (Doltzen, Dolzen) [okres Plzeň-jih], CHALUPY (Neu Häußl, Neue Chaluppen) [část obce Zemětice, okres Plzeň-jih], KLOUŠOV (Klauschow, Klauschowa, Klouschow) [část obce Merklín, okres Plzeň-jih], LHOTA (Elhoten, Ellhotten) [část obce Merklín, okres Plzeň-jih], MERKLÍN (Mercklin, Merklin) [okres Plzeň-jih], OTĚŠICE (Wodieschitz, Woitieschitz, Wotěschitz, Wotieschitz, Wotieschyz) [okres Plzeň-jih], PETROVICE (Petersdorf) [zaniklá ves, splynula s Horušany, část obce Soběkury, okres Plzeň-jih], SOBĚKURY (Soběkúr, Sobiekur) [okres Plzeň-jih], STRÝČKOVICE (Streczkowitz, Stregcskowitz, Streiczkowitz, Streyczkowitz, Streytschkowitz) [část obce Srstice, okres Domažlice], ZEMĚTICE (Semetitz, Zemetitz) [okres Plzeň-jih]

[1815](#)

inv. č.: 192 (č. ev. j.: K 193).

BUKOVÁ (Buckowa, Bukowa) [okres Plzeň-jih], ČELÁKOVI (Czelacken, Czelaken, Czelaken, Čellaken, Tschelacken, Tschelakhen, Tschelakow) [část obce Zemětice, okres Plzeň-jih], DOLCE (Doltzen, Dolzen) [okres Plzeň-jih], CHALUPY (Neu Häußl, Neue Chaluppen) [část obce Zemětice, okres Plzeň-jih], KLOUŠOV (Klauschow, Klauschowa, Klouschow) [část obce Merklín, okres Plzeň-jih], LHOTA (Elhoten, Ellhotten) [část obce Merklín, okres Plzeň-jih], MERKLÍN (Mercklin, Merklin) [okres Plzeň-jih], OTĚŠICE (Wodieschitz, Woitieschitz, Wotěschitz, Wotieschitz, Wotieschyz) [okres Plzeň-jih], PETROVICE (Petersdorf) [zaniklá ves, splynula s Horuřany, část obce Soběkury, okres Plzeň-jih], SOBĚKURY (Soběkúr, Sobiěkúr) [okres Plzeň-jih], STRÝČKOVICE (Streczkowitz, Stregcskowitz, Streiczkowit, Streyczkowit, Streitschkowitz) [část obce Srbsice, okres Domažlice], ZEMĚTICE (Semetitz, Zemetitz) [okres Plzeň-jih]

[1816](#)

inv. č.: 193 (č. ev. j.: K 194).

BIŘKOV (Birkau, Biřkau) [okres Klatovy], BOLKOV (Wolkow) [okres Plzeň-jih], BÝŠOV (Wischow) [část obce Chudenice, okres Klatovy], BUKOVÁ (Buckowa, Bukowa) [okres Plzeň-jih], ČELÁKOVI (Czelacken, Czelaken, Czelaken, Čellaken, Tschelacken, Tschelakhen, Tschelakow) [část obce Zemětice, okres Plzeň-jih], DOLCE (Doltzen, Dolzen) [okres Plzeň-jih], HÁJE (Heuhof) [část obce Srbsice, okres Domažlice], JEŽOVY (Jeschow, Jeřow), CHALUPY (Neu Häußl, Neue Chaluppen) [část obce Zemětice, okres Plzeň-jih], KÁMEN (Kameno) [část obce Křenice, okres Klatovy], KLOUŠOV (Klauschow, Klauschowa, Klouschow) [část obce Merklín, okres Plzeň-jih], KRĚNICE (Kschenitz) [okres Klatovy], LHOTA (Elhoten, Ellhotten) [část obce Merklín, okres Plzeň-jih], MERKLÍN (Mercklin, Merklin) [okres Plzeň-jih], OTĚŠICE (Wodieschitz, Woitieschitz, Wotěschitz, Wotieschitz, Wotieschyz) [okres Plzeň-jih], PETROVICE (Petersdorf) [zaniklá ves, splynula s Horuřany, část obce Soběkury, okres Plzeň-jih], PŘETÍN (Pretin, Przetin, Přetin) [část obce Křenice, okres Klatovy], PTENÍN (Ptenin) [okres Plzeň-jih], SOBĚKURY (Soběkúr, Sobiěkúr) [okres Plzeň-jih], STRÝČKOVICE (Streczkowitz, Stregcskowitz, Streiczkowit, Streyczkowit, Streitschkowitz) [část obce Srbsice, okres Domažlice], TRNČÍ (Trnsh, Trntsch) [část obce Jeřovy, okres Klatovy], ÚJEZDEC (Augezdel, Augezdl) [část obce Ptenín, okres Plzeň-jih], ZEMĚTICE (Semetitz, Zemetitz) [okres Plzeň-jih]

[1818-1819](#)

inv. č.: 194 (č. ev. j.: K 195). Soupis poddaných, včetně Židů. Včetně židovského obyvatelstva. Na začátku knihy přehled finančních a naturálních platů služebnímu personálu v letech 1818 a 1819.

BIŘKOV (Birkau, Biřkau) [okres Klatovy], BOLKOV (Wolkow) [okres Plzeň-jih], BÝŠOV (Wischow) [část obce Chudenice, okres Klatovy], BUKOVÁ (Buckowa, Bukowa) [okres Plzeň-jih], ČELÁKOVI (Czelacken, Czelaken, Czelaken, Čellaken, Tschelacken, Tschelakhen, Tschelakow) [část obce Zemětice, okres Plzeň-jih], DOLCE (Doltzen, Dolzen) [okres Plzeň-jih], HÁJE (Heuhof) [část obce Srbsice, okres Domažlice], JEŽOVY (Jeschow, Jeřow), CHALUPY (Neu Häußl, Neue Chaluppen) [část obce Zemětice, okres Plzeň-jih], KÁMEN (Kameno) [část obce Křenice, okres Klatovy], KLOUŠOV (Klauschow, Klauschowa, Klouschow) [část obce Merklín, okres Plzeň-jih], KRĚNICE (Kschenitz) [okres Klatovy], LHOTA (Elhoten, Ellhotten) [část obce Merklín, okres Plzeň-jih], MERKLÍN (Mercklin, Merklin) [okres Plzeň-jih], OTĚŠICE (Wodieschitz, Woitieschitz, Wotěschitz, Wotieschitz, Wotieschyz) [okres Plzeň-jih], PETROVICE (Petersdorf) [zaniklá ves, splynula s Horuřany, část obce Soběkury, okres Plzeň-jih], PŘETÍN (Pretin, Przetin, Přetin) [část obce Křenice, okres Klatovy], PTENÍN (Ptenin) [okres Plzeň-jih], SOBĚKURY (Soběkúr, Sobiěkúr) [okres Plzeň-jih], STRÝČKOVICE (Streczkowitz, Stregcskowitz, Streiczkowit, Streyczkowit, Streitschkowitz) [část obce Srbsice, okres Domažlice], TRNČÍ (Trnsh, Trntsch) [část obce Jeřovy, okres Klatovy], ÚJEZDEC (Augezdel, Augezdl) [část obce Ptenín, okres Plzeň-jih], ZEMĚTICE (Semetitz, Zemetitz) [okres Plzeň-jih]

[1820-1821](#)

inv. č.: 195 (č. ev. j.: K 196).

BIŘKOV (Birkau, Biřkau) [okres Klatovy], BOLKOV (Wolkow) [okres Plzeň-jih], BÝŠOV (Wischow) [část obce Chudenice, okres Klatovy], BUKOVÁ (Buckowa, Bukowa) [okres Plzeň-jih], ČELÁKOVI (Czelacken, Czelaken, Czelaken, Čellaken, Tschelacken, Tschelakhen, Tschelakow) [část obce Zemětice, okres Plzeň-jih], DOLCE (Doltzen, Dolzen) [okres Plzeň-jih], HÁJE (Heuhof) [část obce Srbsice, okres Domažlice], JEŽOVY (Jeschow, Jeřow), CHALUPY (Neu Häußl, Neue Chaluppen) [část obce Zemětice, okres Plzeň-jih], KÁMEN (Kameno) [část obce Křenice, okres Klatovy], KLOUŠOV (Klauschow, Klauschowa, Klouschow) [část obce Merklín, okres Plzeň-jih], KRĚNICE (Kschenitz) [okres Klatovy], LHOTA (Elhoten, Ellhotten) [část obce Merklín, okres Plzeň-jih], MERKLÍN (Mercklin, Merklin) [okres Plzeň-jih], OTĚŠICE (Wodieschitz, Woitieschitz, Wotěschitz, Wotieschitz, Wotieschyz) [okres Plzeň-jih], PETROVICE (Petersdorf) [zaniklá ves, splynula s Horuřany, část obce Soběkury, okres Plzeň-jih], PŘETÍN (Pretin, Przetin, Přetin) [část obce Křenice, okres Klatovy], PTENÍN (Ptenin) [okres Plzeň-jih], SOBĚKURY (Soběkúr, Sobiěkúr) [okres Plzeň-jih], STRÝČKOVICE (Streczkowitz, Stregcskowitz, Streiczkowit, Streyczkowit, Streitschkowitz) [část obce Srbsice, okres Domažlice], TRNČÍ (Trnsh, Trntsch) [část obce Jeřovy, okres Klatovy], ÚJEZDEC (Augezdel, Augezdl) [část obce Ptenín, okres Plzeň-jih], ZEMĚTICE (Semetitz, Zemetitz) [okres Plzeň-jih]

[1822-1823](#)

inv. č.: 196 (č. ev. j.: K 197).

BIŘKOV (Birkau, Biřkau) [okres Klatovy], BOLKOV (Wolkow) [okres Plzeň-jih], BÝŠOV (Wischow) [část obce Chudenice, okres Klatovy], BUKOVÁ (Buckowa, Bukowa) [okres Plzeň-jih], ČELÁKOVI (Czelacken, Czelaken, Czelaken, Čellaken, Tschelacken, Tschelakhen, Tschelakow) [část obce Zemětice, okres Plzeň-jih], DOLCE (Doltzen, Dolzen) [okres Plzeň-jih], HÁJE (Heuhof) [část obce Srbsice, okres Domažlice], JEŽOVY (Jeschow, Jeřow), CHALUPY (Neu Häußl, Neue Chaluppen) [část obce Zemětice, okres Plzeň-jih], KÁMEN (Kameno) [část obce Křenice, okres Klatovy], KLOUŠOV (Klauschow, Klauschowa, Klouschow) [část obce Merklín, okres Plzeň-jih], KRĚNICE (Kschenitz) [okres Klatovy], LHOTA (Elhoten, Ellhotten) [část obce Merklín, okres Plzeň-jih], MERKLÍN (Mercklin, Merklin) [okres Plzeň-jih], OTĚŠICE (Wodieschitz, Woitieschitz, Wotěschitz, Wotieschitz, Wotieschyz) [okres Plzeň-jih], PETROVICE (Petersdorf) [zaniklá ves, splynula s Horuřany, část obce Soběkury, okres Plzeň-jih], PŘETÍN (Pretin, Przetin, Přetin) [část obce Křenice, okres Klatovy], PTENÍN (Ptenin) [okres Plzeň-jih], SOBĚKURY (Soběkúr, Sobiěkúr) [okres Plzeň-jih], STRÝČKOVICE (Streczkowitz, Stregcskowitz, Streiczkowit, Streyczkowit, Streitschkowitz) [část obce Srbsice, okres Domažlice], TRNČÍ (Trnsh, Trntsch) [část obce Jeřovy, okres Klatovy], ÚJEZDEC (Augezdel, Augezdl) [část obce Ptenín, okres Plzeň-jih], ZEMĚTICE (Semetitz, Zemetitz) [okres Plzeň-jih]

[1824-1825](#)

inv. č.: 197 (č. ev. j.: K 198).

BIŘKOV (Birkau, Biřkau) [okres Klatovy], BOLKOV (Wolkow) [okres Plzeň-jih], BÝŠOV (Wischow) [část obce Chudenice, okres Klatovy], BUKOVÁ (Buckowa, Bukowa) [okres Plzeň-jih], ČELÁKOVI (Czelacken, Czelaken, Czelaken, Čellaken, Tschelacken, Tschelakhen, Tschelakow) [část obce Zemětice, okres Plzeň-jih], DOLCE (Doltzen, Dolzen) [okres Plzeň-jih], HÁJE (Heuhof) [část obce Srbsice, okres Domažlice], JEŽOVY (Jeschow, Jeřow), CHALUPY (Neu Häußl, Neue Chaluppen) [část obce Zemětice, okres Plzeň-jih], KÁMEN (Kameno) [část obce Křenice, okres Klatovy], KLOUŠOV (Klauschow, Klauschowa, Klouschow) [část obce Merklín, okres Plzeň-jih], KRĚNICE (Kschenitz) [okres Klatovy], LHOTA (Elhoten, Ellhotten) [část obce Merklín, okres Plzeň-jih], MERKLÍN (Mercklin, Merklin) [okres Plzeň-jih], OTĚŠICE (Wodieschitz, Woitieschitz, Wotěschitz, Wotieschitz, Wotieschyz) [okres Plzeň-jih], PETROVICE (Petersdorf) [zaniklá ves, splynula s Horuřany, část obce Soběkury, okres Plzeň-jih], PŘETÍN (Pretin, Przetin, Přetin) [část obce Křenice, okres Klatovy], PTENÍN (Ptenin) [okres Plzeň-jih], SOBĚKURY (Soběkúr, Sobiěkúr) [okres Plzeň-jih], STRÝČKOVICE (Streczkowitz, Stregcskowitz, Streiczkowit, Streyczkowit, Streitschkowitz) [část obce Srbsice, okres Domažlice], TRNČÍ (Trnsh, Trntsch) [část obce Jeřovy, okres Klatovy], ÚJEZDEC (Augezdel, Augezdl) [část obce Ptenín, okres Plzeň-jih], ZEMĚTICE (Semetitz, Zemetitz) [okres Plzeň-jih]

[1829-1831](#)

inv. č.: 198 (č. ev. j.: K 199).

BIŘKOV (Birkau, Birkau) [okres Klatovy], BOLKOV (Wolkow) [okres Plzeň-jih], BÝŠOV (Wischow) [část obce Chudenice, okres Klatovy], BUKOVÁ (Buckowa, Bukowa) [okres Plzeň-jih], ČELÁKOVY (Czelacken, Czelaken, Czelaken, Čellaken, Tschelacken, Tschelakhen, Tschelakow) [část obce Zemětice, okres Plzeň-jih], DOLCE (Doltzen, Dolzen) [okres Plzeň-jih], HÁJE (Heuhof) [část obce Srbsice, okres Domažlice], JEŽOVY (Jeschow, Jeżow), CHALUPY (Neu Häußl, Neue Chaluppen) [část obce Zemětice, okres Plzeň-jih], KÁMEN (Kameno) [část obce Křenice, okres Klatovy], KLOUŠOV (Klauschow, Klauschowa, Klouschow) [část obce Merklín, okres Plzeň-jih], KŘENICE (Kschenitz) [okres Klatovy], LHOTA (Elhoten, Ellhotten) [část obce Merklín, okres Plzeň-jih], MERKLÍN (Mercklin, Merklin) [okres Plzeň-jih], OTĚŠICE (Wodieschitz, Woitieschitz, Wotěschitz, Wotieschitz, Wotieschyz) [okres Plzeň-jih], PETROVICE (Petersdorf) [zaniklá ves, splynula s Horuřany, část obce Soběkury, okres Plzeň-jih], PŘETÍN (Pretin, Przetin, Přetin) [část obce Křenice, okres Klatovy], PTENÍN (Ptenin) [okres Plzeň-jih], SOBĚKURY (Soběkür, Sobiěkür) [okres Plzeň-jih], STRÝČKOVICE (Streczkowitz, Stregcskowitz, Streiczkowitz, Streyckowitz, Streytschkowitz) [část obce Srbsice, okres Domažlice], TRNČÍ (Trnsh, Trntsch) [část obce Ježovy, okres Klatovy], ÚJEZDEC (Augezdel, Augezdl) [část obce Ptenín, okres Plzeň-jih], ZEMĚTICE (Semetitz, Zemetitz) [okres Plzeň-jih]

1832 (-1834)

inv. č.: 199 (č. ev. j.: K 200). Aktualizováno do roku 1834.

BIŘKOV (Birkau, Birkau) [okres Klatovy], BOLKOV (Wolkow) [okres Plzeň-jih], BÝŠOV (Wischow) [část obce Chudenice, okres Klatovy], BUKOVÁ (Buckowa, Bukowa) [okres Plzeň-jih], ČELÁKOVY (Czelacken, Czelaken, Czelaken, Čellaken, Tschelacken, Tschelakhen, Tschelakow) [část obce Zemětice, okres Plzeň-jih], DOLCE (Doltzen, Dolzen) [okres Plzeň-jih], HÁJE (Heuhof) [část obce Srbsice, okres Domažlice], JEŽOVY (Jeschow, Jeżow), CHALUPY (Neu Häußl, Neue Chaluppen) [část obce Zemětice, okres Plzeň-jih], KÁMEN (Kameno) [část obce Křenice, okres Klatovy], KLOUŠOV (Klauschow, Klauschowa, Klouschow) [část obce Merklín, okres Plzeň-jih], KŘENICE (Kschenitz) [okres Klatovy], LHOTA (Elhoten, Ellhotten) [část obce Merklín, okres Plzeň-jih], MERKLÍN (Mercklin, Merklin) [okres Plzeň-jih], OTĚŠICE (Wodieschitz, Woitieschitz, Wotěschitz, Wotieschitz, Wotieschyz) [okres Plzeň-jih], PETROVICE (Petersdorf) [zaniklá ves, splynula s Horuřany, část obce Soběkury, okres Plzeň-jih], PŘETÍN (Pretin, Przetin, Přetin) [část obce Křenice, okres Klatovy], PTENÍN (Ptenin) [okres Plzeň-jih], SOBĚKURY (Soběkür, Sobiěkür) [okres Plzeň-jih], STRÝČKOVICE (Streczkowitz, Stregcskowitz, Streiczkowitz, Streyckowitz, Streytschkowitz) [část obce Srbsice, okres Domažlice], TRNČÍ (Trnsh, Trntsch) [část obce Ježovy, okres Klatovy], ÚJEZDEC (Augezdel, Augezdl) [část obce Ptenín, okres Plzeň-jih], ZEMĚTICE (Semetitz, Zemetitz) [okres Plzeň-jih]

1834-1836 (-1837)

inv. č.: 200 (č. ev. j.: K 201). Aktualizováno do roku 1837.

BIŘKOV (Birkau, Birkau) [okres Klatovy], BOLKOV (Wolkow) [okres Plzeň-jih], BÝŠOV (Wischow) [část obce Chudenice, okres Klatovy], BUKOVÁ (Buckowa, Bukowa) [okres Plzeň-jih], ČELÁKOVY (Czelacken, Czelaken, Czelaken, Čellaken, Tschelacken, Tschelakhen, Tschelakow) [část obce Zemětice, okres Plzeň-jih], DOLCE (Doltzen, Dolzen) [okres Plzeň-jih], HÁJE (Heuhof) [část obce Srbsice, okres Domažlice], JEŽOVY (Jeschow, Jeżow), CHALUPY (Neu Häußl, Neue Chaluppen) [část obce Zemětice, okres Plzeň-jih], KÁMEN (Kameno) [část obce Křenice, okres Klatovy], KLOUŠOV (Klauschow, Klauschowa, Klouschow) [část obce Merklín, okres Plzeň-jih], KŘENICE (Kschenitz) [okres Klatovy], LHOTA (Elhoten, Ellhotten) [část obce Merklín, okres Plzeň-jih], MERKLÍN (Mercklin, Merklin) [okres Plzeň-jih], OTĚŠICE (Wodieschitz, Woitieschitz, Wotěschitz, Wotieschitz, Wotieschyz) [okres Plzeň-jih], PETROVICE (Petersdorf) [zaniklá ves, splynula s Horuřany, část obce Soběkury, okres Plzeň-jih], PŘETÍN (Pretin, Przetin, Přetin) [část obce Křenice, okres Klatovy], PTENÍN (Ptenin) [okres Plzeň-jih], SOBĚKURY (Soběkür, Sobiěkür) [okres Plzeň-jih], STRÝČKOVICE (Streczkowitz, Stregcskowitz, Streiczkowitz, Streyckowitz, Streytschkowitz) [část obce Srbsice, okres Domažlice], TRNČÍ (Trnsh, Trntsch) [část obce Ježovy, okres Klatovy], ÚJEZDEC (Augezdel, Augezdl) [část obce Ptenín, okres Plzeň-jih], ZEMĚTICE (Semetitz, Zemetitz) [okres Plzeň-jih]

1837-1839

inv. č.: 201 (č. ev. j.: K 202).

BIŘKOV (Birkau, Birkau) [okres Klatovy], BOLKOV (Wolkow) [okres Plzeň-jih], BÝŠOV (Wischow) [část obce Chudenice, okres Klatovy], BUKOVÁ (Buckowa, Bukowa) [okres Plzeň-jih], ČELÁKOVY (Czelacken, Czelaken, Czelaken, Čellaken, Tschelacken, Tschelakhen, Tschelakow) [část obce Zemětice, okres Plzeň-jih], DOLCE (Doltzen, Dolzen) [okres Plzeň-jih], HÁJE (Heuhof) [část obce Srbsice, okres Domažlice], JEŽOVY (Jeschow, Jeżow), CHALUPY (Neu Häußl, Neue Chaluppen) [část obce Zemětice, okres Plzeň-jih], KÁMEN (Kameno) [část obce Křenice, okres Klatovy], KLOUŠOV (Klauschow, Klauschowa, Klouschow) [část obce Merklín, okres Plzeň-jih], KŘENICE (Kschenitz) [okres Klatovy], LHOTA (Elhoten, Ellhotten) [část obce Merklín, okres Plzeň-jih], MERKLÍN (Mercklin, Merklin) [okres Plzeň-jih], OTĚŠICE (Wodieschitz, Woitieschitz, Wotěschitz, Wotieschitz, Wotieschyz) [okres Plzeň-jih], PETROVICE (Petersdorf) [zaniklá ves, splynula s Horuřany, část obce Soběkury, okres Plzeň-jih], PŘETÍN (Pretin, Przetin, Přetin) [část obce Křenice, okres Klatovy], PTENÍN (Ptenin) [okres Plzeň-jih], SOBĚKURY (Soběkür, Sobiěkür) [okres Plzeň-jih], STRÝČKOVICE (Streczkowitz, Stregcskowitz, Streiczkowitz, Streyckowitz, Streytschkowitz) [část obce Srbsice, okres Domažlice], TRNČÍ (Trnsh, Trntsch) [část obce Ježovy, okres Klatovy], ÚJEZDEC (Augezdel, Augezdl) [část obce Ptenín, okres Plzeň-jih], ZEMĚTICE (Semetitz, Zemetitz) [okres Plzeň-jih]

1840-1842 (-1843)

inv. č.: 202 (č. ev. j.: K 203). Aktualizováno do roku 1843.

BIŘKOV (Birkau, Birkau) [okres Klatovy], BOLKOV (Wolkow) [okres Plzeň-jih], BÝŠOV (Wischow) [část obce Chudenice, okres Klatovy], BUKOVÁ (Buckowa, Bukowa) [okres Plzeň-jih], ČELÁKOVY (Czelacken, Czelaken, Czelaken, Čellaken, Tschelacken, Tschelakhen, Tschelakow) [část obce Zemětice, okres Plzeň-jih], DOLCE (Doltzen, Dolzen) [okres Plzeň-jih], HÁJE (Heuhof) [část obce Srbsice, okres Domažlice], JEŽOVY (Jeschow, Jeżow), CHALUPY (Neu Häußl, Neue Chaluppen) [část obce Zemětice, okres Plzeň-jih], KÁMEN (Kameno) [část obce Křenice, okres Klatovy], KLOUŠOV (Klauschow, Klauschowa, Klouschow) [část obce Merklín, okres Plzeň-jih], KŘENICE (Kschenitz) [okres Klatovy], LHOTA (Elhoten, Ellhotten) [část obce Merklín, okres Plzeň-jih], MERKLÍN (Mercklin, Merklin) [okres Plzeň-jih], OTĚŠICE (Wodieschitz, Woitieschitz, Wotěschitz, Wotieschitz, Wotieschyz) [okres Plzeň-jih], PETROVICE (Petersdorf) [zaniklá ves, splynula s Horuřany, část obce Soběkury, okres Plzeň-jih], PŘETÍN (Pretin, Przetin, Přetin) [část obce Křenice, okres Klatovy], PTENÍN (Ptenin) [okres Plzeň-jih], SOBĚKURY (Soběkür, Sobiěkür) [okres Plzeň-jih], STRÝČKOVICE (Streczkowitz, Stregcskowitz, Streiczkowitz, Streyckowitz, Streytschkowitz) [část obce Srbsice, okres Domažlice], TRNČÍ (Trnsh, Trntsch) [část obce Ježovy, okres Klatovy], ÚJEZDEC (Augezdel, Augezdl) [část obce Ptenín, okres Plzeň-jih], ZEMĚTICE (Semetitz, Zemetitz) [okres Plzeň-jih]

1843-1845 (-1847)

inv. č.: 203 (č. ev. j.: K 204). Aktualizováno do roku 1847.

BIŘKOV (Birzkau, Biřkau) [okres Klatovy], BOLKOV (Wolkow) [okres Plzeň-jih], BÝŠOV (Wischow) [část obce Chudenice, okres Klatovy], BUKOVÁ (Buckowa, Bukowa) [okres Plzeň-jih], ČELÁKOVY (Czelacken, Czelaken, Czelaken, Čellaken, Tschelacken, Tschelakhen, Tschelakow) [část obce Zemětice, okres Plzeň-jih], DOLCE (Doltzen, Dolzen) [okres Plzeň-jih], HÁJE (Heuhof) [část obce Srbsice, okres Domažlice], JEŽOVY (Jeschow, Jeżow), CHALUPY (Neu Häußl, Neue Chaluppen) [část obce Zemětice, okres Plzeň-jih], KÁMEN (Kameno) [část obce Křenice, okres Klatovy], KLOUŠOV (Klauschow, Klauschowa, Klouschow) [část obce Merklín, okres Plzeň-jih], KŘENICE (Kschenitz) [okres Klatovy], LHOTA (Elhoten, Ellhotten) [část obce Merklín, okres Plzeň-jih], MERKLÍN (Mercklin, Merklin) [okres Plzeň-jih], OTĚŠICE (Wodieschitz, Woitieschitz, Wotéschitz, Wotieschitz, Wotieschyz) [okres Plzeň-jih], PETROVICE (Petersdorf) [zaniklá ves, splynula s Horušany, část obce Soběkury, okres Plzeň-jih], PŘETÍN (Pretin, Przetin, Přetin) [část obce Křenice, okres Klatovy], PTENÍN (Ptenin) [okres Plzeň-jih], SOBĚKURY (Soběkür, Sobiekur) [okres Plzeň-jih], STRÝČKOVICE (Streczkowitz, Stregcskowitz, Streiczkowitz, Streyczkowitz, Streyschkowitz) [část obce Srbsice, okres Domažlice], TRNČÍ (Trnsch, Trntsch) [část obce Ježovy, okres Klatovy], ÚJEZDEC (Augezdel, Augezdl) [část obce Ptenín, okres Plzeň-jih], ZEMĚTICE (Semetitz, Zemetitz) [okres Plzeň-jih]

[1846-1848](#)

inv. č.: 204 (č. ev. j.: K 205).

BIŘKOV (Birzkau, Biřkau) [okres Klatovy], BOLKOV (Wolkow) [okres Plzeň-jih], BÝŠOV (Wischow) [část obce Chudenice, okres Klatovy], BUKOVÁ (Buckowa, Bukowa) [okres Plzeň-jih], ČELÁKOVY (Czelacken, Czelaken, Czelaken, Čellaken, Tschelacken, Tschelakhen, Tschelakow) [část obce Zemětice, okres Plzeň-jih], DOLCE (Doltzen, Dolzen) [okres Plzeň-jih], HÁJE (Heuhof) [část obce Srbsice, okres Domažlice], JEŽOVY (Jeschow, Jeżow), CHALUPY (Neu Häußl, Neue Chaluppen) [část obce Zemětice, okres Plzeň-jih], KÁMEN (Kameno) [část obce Křenice, okres Klatovy], KLOUŠOV (Klauschow, Klauschowa, Klouschow) [část obce Merklín, okres Plzeň-jih], KŘENICE (Kschenitz) [okres Klatovy], LHOTA (Elhoten, Ellhotten) [část obce Merklín, okres Plzeň-jih], MERKLÍN (Mercklin, Merklin) [okres Plzeň-jih], OTĚŠICE (Wodieschitz, Woitieschitz, Wotéschitz, Wotieschitz, Wotieschyz) [okres Plzeň-jih], PETROVICE (Petersdorf) [zaniklá ves, splynula s Horušany, část obce Soběkury, okres Plzeň-jih], PŘETÍN (Pretin, Przetin, Přetin) [část obce Křenice, okres Klatovy], PTENÍN (Ptenin) [okres Plzeň-jih], SOBĚKURY (Soběkür, Sobiekur) [okres Plzeň-jih], STRÝČKOVICE (Streczkowitz, Stregcskowitz, Streiczkowitz, Streyczkowitz, Streyschkowitz) [část obce Srbsice, okres Domažlice], TRNČÍ (Trnsch, Trntsch) [část obce Ježovy, okres Klatovy], ÚJEZDEC (Augezdel, Augezdl) [část obce Ptenín, okres Plzeň-jih], ZEMĚTICE (Semetitz, Zemetitz) [okres Plzeň-jih]

[1709](#)

inv. č.: 205 (č. ev. j.: K 206). Vložen duplikát z roku 1709.

BOLKOV (Bolckow, Bolkow) [okres Plzeň-jih], JEŽOVY (Jeschow) [okres Klatovy], KÁMEN (Cammeno, Kameno) [část obce Křenice, okres Klatovy], KŘENICE (Kschenitz) [okres Klatovy], PŘETÍN (Przedtin, Przetin) [část obce Křenice, okres Klatovy], PTENÍN (Ptenin) [okres Plzeň-jih], STRÝČKOVICE (Streitzkowitz) [část obce Srbsice, okres Domažlice], SVINNÁ (Swinna) [část obce Čachrov, okres Klatovy], TRNČÍ (Trntsch, Trntschy) [část obce Ježovy, okres Klatovy], ÚJEZDEC (Augezdl) [část obce Ptenín, okres Plzeň-jih]

[1710-1711](#)

inv. č.: 206 (č. ev. j.: K 207).

JEŽOVY (Jeschow) [okres Klatovy], KÁMEN (Kameno) [část obce Křenice, okres Klatovy], KŘENICE (Kschenitz) [okres Klatovy], PŘETÍN (Przedtin) [část obce Křenice, okres Klatovy], PTENÍN (Ptenin) [okres Plzeň-jih], SVINNÁ (Swinna) [část obce Čachrov, okres Klatovy], ÚJEZDEC (Augezl) [část obce Ptenín, okres Plzeň-jih]

[1711-1712](#)

inv. č.: 207 (č. ev. j.: K 208).

BIŘKOV (Birżkaw) [okres Klatovy], BOLKOV (Bolkow, Wolkow) [okres Plzeň-jih], JEŽOVY (Jeschow) [okres Klatovy], KÁMEN (Kameno) [část obce Křenice, okres Klatovy], KŘENICE (Kschenitz) [okres Klatovy], PŘETÍN (Przedtin) [část obce Křenice, okres Klatovy], PTENÍN (Ptenin) [okres Plzeň-jih], STRÝČKOVICE (Stregzkowitz) [část obce Srbsice, okres Domažlice], SVINNÁ (Swinna) [část obce Čachrov, okres Klatovy], TRNČÍ (Trnschy) [část obce Ježovy, okres Klatovy], ÚJEZDEC (Augezdl) [část obce Ptenín, okres Plzeň-jih]

[\[1713\]-\[1714\]](#)

inv. č.: 208 (č. ev. j.: K 209).

BIŘKOV (Birżkaw) [okres Klatovy], BOLKOV (Bolkow) [okres Plzeň-jih], JEŽOVY (Jeschow) [okres Klatovy], KÁMEN (Kamenna) [část obce Křenice, okres Klatovy], KŘENICE (Kschenitz) [okres Klatovy], PŘETÍN (Przetin) [část obce Křenice, okres Klatovy], PTENÍN (Ptenin) [okres Plzeň-jih], STRÝČKOVICE (Stryczkowicz) [část obce Srbsice, okres Domažlice], SVINNÁ (Swinna) [část obce Čachrov, okres Klatovy], TRNČÍ (Trntsch) [část obce Ježovy, okres Klatovy], ÚJEZDEC (Augezdetz) [část obce Ptenín, okres Plzeň-jih]

[1722](#)

inv. č.: 209 (č. ev. j.: K 210).

BIŘKOV (Birzkow) [okres Klatovy], BOLKOV (Bolckow) [okres Plzeň-jih], JEŽOVY (Jeschow) [okres Klatovy], KÁMEN (Kammeno) [část obce Křenice, okres Klatovy], KŘENICE (Kschenitz) [okres Klatovy], PŘETÍN (Przetin) [část obce Křenice, okres Klatovy], PTENÍN (Ptenin) [okres Plzeň-jih], STRÝČKOVICE (Stregczkowitz) [část obce Srbsice, okres Plzeň-jih], SVINNÁ (Swinna) [část obce Čachrov, okres Klatovy], TRNČÍ (Trnsch) [část obce Ježovy, okres Plzeň-jih], ÚJEZDEC (Augezl) [část obce Ptenín, okres Plzeň-jih]

[1724](#)

inv. č.: 210 (č. ev. j.: K 211).

BIŘKOV (Birzkow) [okres Klatovy], BOLKOV (Bolckow) [okres Plzeň-jih], JEŽOVY (Jeschow) [okres Klatovy], KÁMEN (Kammeno) [část obce Křenice, okres Klatovy], KŘENICE (Kschenitz) [okres Klatovy], PŘETÍN (Przetin) [část obce Křenice, okres Klatovy], PTENÍN (Ptenin) [okres Plzeň-jih], STRÝČKOVICE (Stregczkowitz) [část obce Srbsice, okres Domažlice], SVINNÁ (Swinna) [část obce Čachrov, okres Klatovy], TRNČÍ (Trnsch) [část obce Ježovy, okres Klatovy], ÚJEZDEC (Augeßel) [část obce Ptenín, okres Plzeň-jih]

[1725](#)

inv. č.: 211 (č. ev. j.: K 212).

BIŘKOV (Birzkau, Birzkow, Bürzkau, Bürzkow) [okres Klatovy], BOLKOV (Bolckow, Bolkow, Wolckow) [okres Plzeň-jih], JEŽOVY (Geschow, Geżow, Jeschow) [okres Klatovy], KÁMEN (Kameno, Kammeno) [část obce Křenice, okres Klatovy], KŘENICE (Kschenitz) [okres Klatovy], PŘETÍN (Przetin) [část obce Křenice, okres Klatovy], PTENÍN (Ptenin, Ptenino) [okres Plzeň-jih], STRÝČKOVICE (Stregczkowitz, Streiczkowycz) [část obce Srbsice, okres Domažlice], SVINNÁ (Swinau, Swinaw, Swinna, Swinnaw) [část obce Čachrov, okres Klatovy], TRNČÍ (Tirntschy, Trnsch, Trntsch, Trntschy) [část obce Ježovy, okres Klatovy], ÚJEZDEC (Augeßel, Augezdel, Augezdl, Augezl) [část obce Ptenín, okres Plzeň-jih]

[1726](#)

inv. č.: 212 (č. ev. j.: K 213).

BIŘKOV (Birzkau, Birzkow, Bürzkau, Bürzkow) [okres Klatovy], BOLKOV (Bolckow, Bolkow, Wolckow) [okres Plzeň-jih], JEŽOVY (Geschow, Geżow, Jeschow) [okres Klatovy], KÁMEN (Kameno, Kammeno) [část obce Křenice, okres Klatovy], KŘENICE (Kschenitz) [okres Klatovy], PŘETÍN (Przetin) [část obce Křenice, okres Klatovy], PTENÍN (Ptenin, Ptenino) [okres Plzeň-jih], STRÝČKOVICE (Stregczkowitz, Streiczkowycz) [část obce Srbsice, okres Domažlice], SVINNÁ (Swinau, Swinaw, Swinna, Swinnaw) [část obce Čachrov, okres Klatovy], TRNČÍ (Tirntschy, Trnsch, Trntsch, Trntschy) [část obce Ježovy, okres Klatovy], ÚJEZDEC (Augeßel, Augezdel, Augezdl, Augezl) [část obce Ptenín, okres Plzeň-jih]

[1727](#)

inv. č.: 213 (č. ev. j.: K 214).

BIŘKOV (Birzkau, Birzkow, Bürzkau, Bürzkow) [okres Klatovy], BOLKOV (Bolckow, Bolkow, Wolckow) [okres Plzeň-jih], BÝŠOV (Wischow) [část obce Chudenice, okres Klatovy], HÁJE (Heuhof) [část obce Srbice, okres Domažlice], JEŽOVY (Geschow, Gežow, Jeschow) [okres Klatovy], KÁMEN (Kameno, Kammeno) [část obce Křenice, okres Klatovy], KŘENICE (Kschenitz) [okres Klatovy], PŘETÍN (Przetin) [část obce Křenice, okres Klatovy], PTENÍN (Ptenin, Ptenino) [okres Plzeň-jih], STRÝČKOVICE (Stregczkowitz, Streiczkowycz) [část obce Srbice, okres Domažlice], TRNČÍ (Trnitschy, Trnsch, Trnitsch, Trnitschy) [část obce Ježovy, okres Klatovy], ÚJEZDEC (Augeßel, Augezdel, Augezdl, Augezl) [část obce Ptenín, okres Plzeň-jih]

1814

inv. č.: 296 (č. ev. j.: K 297).

BIŘKOV (Birzkau, Birzkow, Bürzkau, Bürzkow) [okres Klatovy], BOLKOV (Bolckow, Bolkow, Wolckow) [okres Plzeň-jih], BÝŠOV (Wischow) [část obce Chudenice, okres Klatovy], HÁJE (Heuhof) [část obce Srbice, okres Domažlice], JEŽOVY (Geschow, Gežow, Jeschow) [okres Klatovy], KÁMEN (Kameno, Kammeno) [část obce Křenice, okres Klatovy], KŘENICE (Kschenitz) [okres Klatovy], PŘETÍN (Przetin) [část obce Křenice, okres Klatovy], PTENÍN (Ptenin, Ptenino) [okres Plzeň-jih], STRÝČKOVICE (Stregczkowitz, Streiczkowycz) [část obce Srbice, okres Domažlice], TRNČÍ (Trnitschy, Trnsch, Trnitsch, Trnitschy) [část obce Ježovy, okres Klatovy], ÚJEZDEC (Augeßel, Augezdel, Augezdl, Augezl) [část obce Ptenín, okres Plzeň-jih]

Velkostatek Miletice-Dlažov (Gut Miletitz-Glosau)

1833

inv. č.: 1 (č. ev. j.: K 1).

MILETICE (Miletitz) [část obce Dlažov, okres Klatovy], SOUSTOV (Sautowa) [část obce Dlažov, okres Klatovy], VRÁŽ (Wraž) [část obce Dlažov, okres Klatovy]

Velkostatek Nažovy (Herrschaft Ellischau)

1823-1825

inv. č.: 23 (č. ev. j.: K 23).

BŘETĚTICE (Brzētētitz) [část obce Petrovice u Sušice, okres Klatovy], BURŠICE (Burschitz) [část obce Kolinec, okres Klatovy], ČEJKOVY (Čzegkow) [část obce Hrádek, okres Klatovy], ČERNÍČ (Čzernetz) [část obce Hradešice, okres Klatovy], HRADEŠICE (Hradeschitz) [okres Klatovy], KRUTĚNICE (Krutienitz) [část obce Nažovské Hory, okres Klatovy], LETOVY (Lettow) [část obce Nažovské Hory, okres Klatovy], MÍŘENICE (Mnierzenitz) [část obce Nažovské Hory, okres Klatovy], MLADICE (Klementinow) [část obce Zavlekov, okres Klatovy], NALŽOVY (Ellischau) [část obce Nažovské Hory, okres Klatovy], NEPROCHOVY (Neprachow) [část obce Nažovské Hory, okres Klatovy], OTĚŠÍN (Wotieschin) [část obce Nažovské Hory, okres Klatovy], STRÁŽOVICE (Stražowitz) [část obce Pačejov, okres Klatovy], STŘÍBRNÉ HORY (Silberberg) [část obce Nažovské Hory, okres Klatovy], SVOJŠICE (Swogschitz) [část obce Petrovice u Sušice, okres Klatovy], TEDRAŽICE (Tedraschitz) [část obce Hrádek, okres Klatovy], TĚCHONICE (Tiechonitz) [část obce Nažovské Hory, okres Klatovy], TUŽICE (Tuschitz) [okres Klatovy], ÚSTALEČ (Austaletz) [část obce Nažovské Hory, okres Klatovy], VLČNOV (Wlcznow) [část obce Zavlekov, okres Klatovy], ZAHŘÁDKA (Zahradka) [část obce Nažovské Hory, okres Klatovy], ZAVLEKOV (Zamlekau) [okres Klatovy]

Velkostatek Nečtiny (Herrschaft Preitenstein)

1792

inv. č.: 8 (č. ev. j.: ukn 8). Neúplný.

BŘEŽÍN (Wirschin) [část obce Nečtiny, okres Plzeň-sever], ČBÁN (Schwann) [část obce Úněšov, okres Plzeň-sever], HRAD NEČTINY (Preitenstein) [část obce Nečtiny, okres Plzeň-sever], KOMÁROV (Kummerau) [část obce Toužim, okres Karlovy Vary], MEŽÍ (Moeßing) [část obce Manětín, okres Plzeň-sever], POTOK (Pottock) [část obce Bezvěrov, okres Plzeň-sever], PROHOŘ (Prohorž) [část obce Štědrá, okres Karlovy Vary], SLUŽETÍN (Lusetin) [část obce Bezvěrov, okres Plzeň-sever], VLKOŠOV (Willkeschau) [část obce Bezvěrov, okres Plzeň-sever], ZHOŘEC (Hurz) [část obce Manětín, okres Plzeň-sever]

Velkostatek Nemilkov (Gut Nemelkau)

1844

inv. č.: 1 (č. ev. j.: K 1).

CIHELNA (Antoniendorf) [část obce Hlavňovice, okres Klatovy]

1845

inv. č.: 2 (č. ev. j.: K 2).

HORNÍ STAŇKOV (Stankau) [část obce Hlavňovice, okres Klatovy]

Velkostatek Poběžovice (Herrschaft Ronsperg)

1682

inv. č.: 109 (č. ev. j.: K 109). Panství Pivoň.

DRAŽENOV (Drasenu, Draßenau, Traßenau) [okres Domažlice], MLÝNEC (Lintz, Linz, Lüntz, Lüntz) [část obce Postřekov, okres Domažlice], MNICHOV (Münchs Dorf) [okres Domažlice], NOVÝ KRAMOLÍN (Gramatin, Grametin, Grammatin, Neu Gramatin) [okres Domažlice], PIVOŇ (Piwonka, Pywoncka, Pywonka, Stockau, Stokau, Stockhau) [část obce Mnichov, okres Domažlice], SEZEMÍN (Zeißemüll, Zeißermüll, Zeyßermüll) [část obce Poběžovice, okres Domažlice], SKLÁŘE (Glaserau, Glaßrau, Glaßerau) [zaniklá ves na katastrálním území Vranov u Mnichova, část obce Mnichov, okres Domažlice], ŠIBANOV (Schieffernau, Schifernau, Schüfernau) [část obce Poběžovice, okres Domažlice], ŠITBOŘ (Schittwa, Schüttwa) [část obce Poběžovice, okres Domažlice], VRANOV (Frahnu, Franau, Fronau, Fronau) [část obce Mnichov, okres Domažlice], ZÁMĚLÍČ (Klein Semblowitz, Semblowitz, Semlowitz) [část obce Poběžovice, okres Domažlice], ŽDÁNOV (Dannawa, Tanawa, Tannawa) [okres Domažlice]

1710

inv. č.: 110 (č. ev. j.: K 110). Panství Pivoň.

DRAŽENOV (Drasenu, Draßenau, Traßenau) [okres Domažlice], MLÝNEC (Lintz, Linz, Lüntz, Lüntz) [část obce Postřekov, okres Domažlice], MNICHOV (Münchs Dorf) [okres Domažlice], NOVÝ KRAMOLÍN (Gramatin, Grametin, Grammatin, Neu Gramatin) [okres Domažlice], PIVOŇ (Piwonka, Pywoncka, Pywonka, Stockau, Stokau, Stockhau) [část obce Mnichov, okres Domažlice], SEZEMÍN (Zeißemüll, Zeißermüll, Zeyßermüll) [část obce Poběžovice, okres Domažlice], SKLÁŘE (Glaserau, Glaßrau, Glaßerau) [zaniklá ves na katastrálním území Vranov u Mnichova, část obce Mnichov, okres Domažlice], ŠIBANOV (Schieffernau, Schifernau, Schüfernau) [část obce Poběžovice, okres Domažlice], ŠITBOŘ (Schittwa, Schüttwa) [část obce Poběžovice, okres Domažlice], VALTÍŘOV (Waldersgrün, Waltersgrün, Waltersgrün) [zaniklá ves na katastrálním území Nový Kramolín, okres Domažlice], VRANOV (Frahnu, Franau, Fronau, Fronau) [část obce Mnichov, okres Domažlice], ZÁMĚLÍČ (Klein Semblowitz, Semblowitz, Semlowitz) [část obce Poběžovice, okres Domažlice], ŽDÁNOV (Dannawa, Tanawa, Tannawa) [okres Domažlice]

1728

inv. č.: 111 (č. ev. j.: K 111). Panství Pivoň.

ČESKÝ CHLOUMEK (Böhmschkillmes) [část obce Útina, okres Karlovy Vary], ČÍHANÁ (Tschies) [část obce Bochov, okres Karlovy Vary], CHODOV (Gängerhof) [okres Karlovy Vary], CHYLICE (Kilitz) [část obce Útina, okres Karlovy Vary], KOJŠOVICE (Goschowitz) [část obce Toužim, okres Karlovy Vary], KOSMOVÁ (Gosmaul) [část obce Toužim, okres Karlovy Vary], MIROTICE (Miroditz) [část obce Bochov, okres Karlovy Vary], NĚMECKÝ CHLOUMEK (Deutschkillmes) [část obce Bochov, okres Karlovy Vary], ODOLENOVICE (Döllnitz) [část obce Krásné Údolí, okres Karlovy Vary], PÁVICE (Pobitz) [část obce Bochov, okres Karlovy Vary], PĚČKOVICE (Peschkowitz) [zaniklá ves na katastrálním území Kozlov, část obce Bochov, okres Karlovy Vary], POLÍKNO (Pollicken) [část obce Toužim, okres Karlovy Vary], POSEČ (Poschitz) [část obce Otročin, okres Karlovy Vary], PŘÍLEZY (Pröles) [část obce Útina, okres Karlovy Vary], Radyně (Rading) [část obce Toužim, okres Karlovy Vary], SEDLO (Sattl) [část obce Útina, okres Karlovy Vary], SVINOV (Schwina) [část obce Útina, okres Karlovy Vary], TŘEBOUŇ (Tschebon) [část obce Toužim, okres Karlovy Vary]

inv. č.: 45 (č. ev. j.: K 43).

BEZVĚROV (Bernklo) [okres Plzeň-sever], BRLOŽEC (Pürles) [část obce Štědrá, okres Karlovy Vary], BŘEZÍN (Würschin) [část obce Nečtiny, okres Plzeň-sever], ČESTĚTÍN (Tschisotin) [část obce Nečtiny, okres Plzeň-sever], KAMENNÁ HORA (Kamenahora) [část obce Nečtiny, okres Plzeň-sever], KRAŠOV (Krasch) [část obce Bezvěrov, okres Plzeň-sever], LACHOVICE (Lachowitz) [část obce Toužim, okres Karlovy Vary], LAŽANY (Laschin) [část obce Štědrá, okres Karlovy Vary], LUHOV (Lohof) [část obce Toužim, okres Karlovy Vary], NOVÁ VÍSKA (Neüdörf) [část obce Bezvěrov, okres Plzeň-sever], PŘESTÁNÍ (Pržestan) [část obce Štědrá, okres Karlovy Vary], RAČÍN (Radschin) [zaniklá ves na území obce Nečtiny, okres Plzeň-sever], SMILOV (Schmiedles) [část obce Toužim, okres Karlovy Vary], TISOVÁ (Tissaa) [část obce Otročin, okres Karlovy Vary], VOJTĚŠÍN (Woidieschin) [část obce Úněšov, okres Plzeň-sever]

Velkostatek Týnec (Herrschaft Teinitzel)

1812

inv. č.: 42 (č. ev. j.: K 42).

BĚŠINY (Bieschin) [okres Klatovy], BROD (Brod) [část obce Kolinec, okres Klatovy], ČELETICE (Czeletitz, Czelletitz) [část obce Hlavňovice, okres Klatovy], ČÍHAN (Cžihann) [okres Klatovy], DOLNÍ LHOTA (Unterlhota, Unterlhotta) [část obce Janovice nad Úhlavou, okres Klatovy], HORNÍ LHOTA (Oberlhota, Oberlhotta) [část obce Týnec, okres Klatovy], HUBENOV (Hubenau) [část obce Běšiny, okres Klatovy], CHLISTOV (Chlistau) [okres Klatovy], CHVALŠOVICE (Chwalschowitz, Chwalschowitz) [část obce Čachrov, okres Klatovy], JARKOVICE (Jarkowitz) [část obce Velhartice, okres Klatovy], JAVOŘÍ (Jaworzi, Jaworzy, Jawoři) [část obce Kolinec, okres Klatovy], KOSMÁČOV (Kosmatschau, Kozmaczow, Kozmatschow) [část obce Klatovy, okres Klatovy], KOZÍ (Kuzau) [část obce Běšiny, okres Klatovy], KRÍŠTÍN (Krzischtin, Křischtin) [část obce Klatovy, okres Klatovy], LHŮTA (Lhutta) [část obce Mochtín, okres Klatovy], LOMEC (Lometz) [okres Klatovy], LORETA (Laureta, Lauretta) [část obce Týnec, okres Klatovy], MALÁ VÍSKA (Malloweska) [část obce Vrhavěč, okres Klatovy], MOCHTÍN (Mochtin) [okres Klatovy], NEZNAŠOVY (Neznaschau, Neznaschow) [část obce Vrhavěč, okres Klatovy], NOVÝ DVŮR (Neuhof) [část obce Čihaň, okres Klatovy], ONEN SVĚT (Jeneweld, Jenerweld, Jennewelt) [část obce Čachrov, okres Klatovy], PŘEDVOJOVICE (Przedwogowitz, Przedwogowiz) [část obce Čachrov, okres Klatovy], RADINOVY (Radinau) [část obce Vrhavěč, okres Klatovy], RAJSKÉ (Regsko) [část obce Běšiny, okres Klatovy], ROZPÁRALKÁ (Rosparalka, Rozparalka) [část obce Týnec, okres Klatovy], SOBĚTICE (Sobietitz) [část obce Klatovy, okres Klatovy], SRBICE (Srbitz) [část obce Mochtín, okres Klatovy], STOJANOVICE (Staganowitz, Stajanowitz) [část obce Velhartice, okres Klatovy], STŘEZIMĚŘ (Strzezimierz, Strzezmierz, Střeziměř, Stržezmierz) [okres Klatovy], TĚŠETINY (Tieschetin) [část obce Mochtín, okres Klatovy], TRŽEK (Trschek) [část obce Kolinec, okres Klatovy], TVRDOSLAV (Drosiau, Droßlau) [část obce Velhartice, okres Klatovy], TÝNEC (Teinitzl) [okres Klatovy], ÚLOH (Auloch) [část obce Běšiny, okres Klatovy], VACOVY (Waczau, Watzau) [část obce Janovice nad Úhlavou, okres Klatovy], VRHAVEČ (Wrhawetsch, Wrhawetz) [okres Klatovy], ZAHŘÁDKA (Zahradka, Zahratka) [část obce Čachrov, okres Klatovy], ZDEBOŘICE (Stoborzitz, Stobořiz) [část obce Plánice, okres Klatovy]

1814

inv. č.: 43 (č. ev. j.: K 43).

BĚŠINY (Bieschin) [okres Klatovy], BROD (Brod) [část obce Kolinec, okres Klatovy], ČELETICE (Czeletitz, Czelletitz) [část obce Hlavňovice, okres Klatovy], ČÍHAN (Cžihann) [okres Klatovy], DOLNÍ LHOTA (Unterlhota, Unterlhotta) [část obce Janovice nad Úhlavou, okres Klatovy], HORNÍ LHOTA (Oberlhota, Oberlhotta) [část obce Týnec, okres Klatovy], HUBENOV (Hubenau) [část obce Běšiny, okres Klatovy], CHLISTOV (Chlistau) [okres Klatovy], CHVALŠOVICE (Chwalschowitz, Chwalschowitz) [část obce Čachrov, okres Klatovy], JARKOVICE (Jarkowitz) [část obce Velhartice, okres Klatovy], JAVOŘÍ (Jaworzi, Jaworzy, Jawoři) [část obce Kolinec, okres Klatovy], KOSMÁČOV (Kosmatschau, Kozmaczow, Kozmatschow) [část obce Klatovy, okres Klatovy], KOZÍ (Kuzau) [část obce Běšiny, okres Klatovy], KRÍŠTÍN (Krzischtin, Křischtin) [část obce Klatovy, okres Klatovy], LHŮTA (Lhutta) [část obce Mochtín, okres Klatovy], LOMEC (Lometz) [okres Klatovy], LORETA (Laureta, Lauretta) [část obce Týnec, okres Klatovy], MALÁ VÍSKA (Malloweska) [část obce Vrhavěč, okres Klatovy], MOCHTÍN (Mochtin) [okres Klatovy], NEZNAŠOVY (Neznaschau, Neznaschow) [část obce Vrhavěč, okres Klatovy], NOVÝ DVŮR (Neuhof) [část obce Čihaň, okres Klatovy], ONEN SVĚT (Jeneweld, Jenerweld, Jennewelt) [část obce Čachrov, okres Klatovy], PŘEDVOJOVICE (Przedwogowitz, Przedwogowiz) [část obce Čachrov, okres Klatovy], RADINOVY (Radinau) [část obce Vrhavěč, okres Klatovy], RAJSKÉ (Regsko) [část obce Běšiny, okres Klatovy], ROZPÁRALKÁ (Rosparalka, Rozparalka) [část obce Týnec, okres Klatovy], SOBĚTICE (Sobietitz) [část obce Klatovy, okres Klatovy], SRBICE (Srbitz) [část obce Mochtín, okres Klatovy], STOJANOVICE (Staganowitz, Stajanowitz) [část obce Velhartice, okres Klatovy], STŘEZIMĚŘ (Strzezimierz, Strzezmierz, Střeziměř, Stržezmierz) [okres Klatovy], TĚŠETINY (Tieschetin) [část obce Mochtín, okres Klatovy], TRŽEK (Trschek) [část obce Kolinec, okres Klatovy], TVRDOSLAV (Drosiau, Droßlau) [část obce Velhartice, okres Klatovy], TÝNEC (Teinitzl) [okres Klatovy], ÚLOH (Auloch) [část obce Běšiny, okres Klatovy], VACOVY (Waczau, Watzau) [část obce Janovice nad Úhlavou, okres Klatovy], VRHAVEČ (Wrhawetsch, Wrhawetz) [okres Klatovy], ZAHŘÁDKA (Zahradka, Zahratka) [část obce Čachrov, okres Klatovy], ZDEBOŘICE (Stoborzitz, Stobořiz) [část obce Plánice, okres Klatovy]

1815

inv. č.: 44 (č. ev. j.: K 44).

BĚŠINY (Bieschin) [okres Klatovy], BROD (Brod) [část obce Kolinec, okres Klatovy], ČELETICE (Czeletitz, Czelletitz) [část obce Hlavňovice, okres Klatovy], ČÍHAŇ (Cžihann) [okres Klatovy], DOLNÍ LHOTA (Unterlhota, Unterlhotta) [část obce Janovice nad Úhlavou, okres Klatovy], HORNÍ LHOTA (Oberlhota, Oberlhotta) [část obce Týnec, okres Klatovy], HUBENOV (Hubenau) [část obce Běšiny, okres Klatovy], CHLISTOV (Chlistau) [okres Klatovy], CHVALŠOVICE (Chwalschowitz, Chwalschowitz) [část obce Čachrov, okres Klatovy], JARKOVICE (Jarkowitz) [část obce Velhartice, okres Klatovy], JAVOŘÍ (Jaworzi, Jaworzy, Jawoři) [část obce Kolinec, okres Klatovy], KOSMÁČOV (Kosmatschau, Kozmaczow, Kozmatschow) [část obce Klatovy, okres Klatovy], KOZÍ (Kuzau) [část obce Běšiny, okres Klatovy], KŘÍŠTÍN (Krzischtin, Křischtin) [část obce Klatovy, okres Klatovy], LHŮTA (Lhutta) [část obce Mochtín, okres Klatovy], LOMEC (Lometz) [okres Klatovy], LORETA (Laureta, Lauretta) [část obce Týnec, okres Klatovy], MALÁ VÍSKA (Malloweska) [část obce Vrhavěč, okres Klatovy], MOCHTÍN (Mochtín) [okres Klatovy], NEZNAŠOVY (Neznaschau, Neznaschow) [část obce Vrhavěč, okres Klatovy], NOVÝ DVŮR (Neuhof) [část obce Číhaň, okres Klatovy], ONEN SVĚT (Jeneweld, Jenerweld, Jennewelt) [část obce Čachrov, okres Klatovy], PŘEDVOJOVICE (Przedwogowitz, Przedwogowiz) [část obce Čachrov, okres Klatovy], RADINOVY (Radinau) [část obce Vrhavěč, okres Klatovy], RAJSKÉ (Regsko) [část obce Běšiny, okres Klatovy], ROZPÁRALKA (Rosparalka, Rozparalka) [část obce Týnec, okres Klatovy], SOBĚTICE (Sobietitz) [část obce Klatovy, okres Klatovy], SRBICE (Srbitz) [část obce Mochtín, okres Klatovy], STOJANOVICE (Staganowitz, Stajanowitz) [část obce Velhartice, okres Klatovy], STŘEZIMĚŘ (Strzezimierz, Strzezmierz, Střezimieř, Stržezmierz) [okres Klatovy], TĚŠETINY (Tieschetin) [část obce Mochtín, okres Klatovy], TRŽEK (Trschek) [část obce Kolinec, okres Klatovy], TVRDOSLAV (Droslau, Droßlau) [část obce Velhartice, okres Klatovy], TÝNEC (Teinitzl) [okres Klatovy], ÚLOH (Auloch) [část obce Běšiny, okres Klatovy], VACOVY (Waczau, Watzau) [část obce Janovice nad Úhlavou, okres Klatovy], VRHAVEČ (Wrhawetsch, Wrhawetz) [okres Klatovy], ZAHŘÁDKA (Zahradka, Zahratka) [část obce Čachrov, okres Klatovy], ZDEBOŘICE (Stoborzitz, Stobořiz) [část obce Plánice, okres Klatovy]

1816

inv. č.: 45 (č. ev. j.: K 45).

BĚŠINY (Bieschin) [okres Klatovy], BROD (Brod) [část obce Kolinec, okres Klatovy], ČELETICE (Czeletitz, Czelletitz) [část obce Hlavňovice, okres Klatovy], ČÍHAŇ (Cžihann) [okres Klatovy], DOLNÍ LHOTA (Unterlhota, Unterlhotta) [část obce Janovice nad Úhlavou, okres Klatovy], HORNÍ LHOTA (Oberlhota, Oberlhotta) [část obce Týnec, okres Klatovy], HUBENOV (Hubenau) [část obce Běšiny, okres Klatovy], CHLISTOV (Chlistau) [okres Klatovy], CHVALŠOVICE (Chwalschowitz, Chwalschowitz) [část obce Čachrov, okres Klatovy], JARKOVICE (Jarkowitz) [část obce Velhartice, okres Klatovy], JAVOŘÍ (Jaworzi, Jaworzy, Jawoři) [část obce Kolinec, okres Klatovy], KOSMÁČOV (Kosmatschau, Kozmaczow, Kozmatschow) [část obce Klatovy, okres Klatovy], KOZÍ (Kuzau) [část obce Běšiny, okres Klatovy], KŘÍŠTÍN (Krzischtin, Křischtin) [část obce Klatovy, okres Klatovy], LHŮTA (Lhutta) [část obce Mochtín, okres Klatovy], LOMEC (Lometz) [okres Klatovy], LORETA (Laureta, Lauretta) [část obce Týnec, okres Klatovy], MALÁ VÍSKA (Malloweska) [část obce Vrhavěč, okres Klatovy], MOCHTÍN (Mochtín) [okres Klatovy], NEZNAŠOVY (Neznaschau, Neznaschow) [část obce Vrhavěč, okres Klatovy], NOVÝ DVŮR (Neuhof) [část obce Číhaň, okres Klatovy], ONEN SVĚT (Jeneweld, Jenerweld, Jennewelt) [část obce Čachrov, okres Klatovy], PŘEDVOJOVICE (Przedwogowitz, Przedwogowiz) [část obce Čachrov, okres Klatovy], RADINOVY (Radinau) [část obce Vrhavěč, okres Klatovy], RAJSKÉ (Regsko) [část obce Běšiny, okres Klatovy], ROZPÁRALKA (Rosparalka, Rozparalka) [část obce Týnec, okres Klatovy], SOBĚTICE (Sobietitz) [část obce Klatovy, okres Klatovy], SRBICE (Srbitz) [část obce Mochtín, okres Klatovy], STOJANOVICE (Staganowitz, Stajanowitz) [část obce Velhartice, okres Klatovy], STŘEZIMĚŘ (Strzezimierz, Strzezmierz, Střezimieř, Stržezmierz) [okres Klatovy], TĚŠETINY (Tieschetin) [část obce Mochtín, okres Klatovy], TRŽEK (Trschek) [část obce Kolinec, okres Klatovy], TVRDOSLAV (Droslau, Droßlau) [část obce Velhartice, okres Klatovy], TÝNEC (Teinitzl) [okres Klatovy], ÚLOH (Auloch) [část obce Běšiny, okres Klatovy], VACOVY (Waczau, Watzau) [část obce Janovice nad Úhlavou, okres Klatovy], VRHAVEČ (Wrhawetsch, Wrhawetz) [okres Klatovy], ZAHŘÁDKA (Zahradka, Zahratka) [část obce Čachrov, okres Klatovy], ZDEBOŘICE (Stoborzitz, Stobořiz) [část obce Plánice, okres Klatovy]

1817

inv. č.: 46 (č. ev. j.: K 46).

BĚŠINY (Bieschin) [okres Klatovy], BROD (Brod) [část obce Kolinec, okres Klatovy], ČELETICE (Czeletitz, Czelletitz) [část obce Hlavňovice, okres Klatovy], ČÍHAŇ (Cžihann) [okres Klatovy], DOLNÍ LHOTA (Unterlhota, Unterlhotta) [část obce Janovice nad Úhlavou, okres Klatovy], HORNÍ LHOTA (Oberlhota, Oberlhotta) [část obce Týnec, okres Klatovy], HUBENOV (Hubenau) [část obce Běšiny, okres Klatovy], CHLISTOV (Chlistau) [okres Klatovy], CHVALŠOVICE (Chwalschowitz, Chwalschowitz) [část obce Čachrov, okres Klatovy], JARKOVICE (Jarkowitz) [část obce Velhartice, okres Klatovy], JAVOŘÍ (Jaworzi, Jaworzy, Jawoři) [část obce Kolinec, okres Klatovy], KOSMÁČOV (Kosmatschau, Kozmaczow, Kozmatschow) [část obce Klatovy, okres Klatovy], KOZÍ (Kuzau) [část obce Běšiny, okres Klatovy], KŘÍŠTÍN (Krzischtin, Křischtin) [část obce Klatovy, okres Klatovy], LHŮTA (Lhutta) [část obce Mochtín, okres Klatovy], LOMEC (Lometz) [okres Klatovy], LORETA (Laureta, Lauretta) [část obce Týnec, okres Klatovy], MALÁ VÍSKA (Malloweska) [část obce Vrhavěč, okres Klatovy], MOCHTÍN (Mochtín) [okres Klatovy], NEZNAŠOVY (Neznaschau, Neznaschow) [část obce Vrhavěč, okres Klatovy], NOVÝ DVŮR (Neuhof) [část obce Číhaň, okres Klatovy], ONEN SVĚT (Jeneweld, Jenerweld, Jennewelt) [část obce Čachrov, okres Klatovy], PŘEDVOJOVICE (Przedwogowitz, Przedwogowiz) [část obce Čachrov, okres Klatovy], RADINOVY (Radinau) [část obce Vrhavěč, okres Klatovy], RAJSKÉ (Regsko) [část obce Běšiny, okres Klatovy], ROZPÁRALKA (Rosparalka, Rozparalka) [část obce Týnec, okres Klatovy], SOBĚTICE (Sobietitz) [část obce Klatovy, okres Klatovy], SRBICE (Srbitz) [část obce Mochtín, okres Klatovy], STOJANOVICE (Staganowitz, Stajanowitz) [část obce Velhartice, okres Klatovy], STŘEZIMĚŘ (Strzezimierz, Strzezmierz, Střezimieř, Stržezmierz) [okres Klatovy], TĚŠETINY (Tieschetin) [část obce Mochtín, okres Klatovy], TRŽEK (Trschek) [část obce Kolinec, okres Klatovy], TVRDOSLAV (Droslau, Droßlau) [část obce Velhartice, okres Klatovy], TÝNEC (Teinitzl) [okres Klatovy], ÚLOH (Auloch) [část obce Běšiny, okres Klatovy], VACOVY (Waczau, Watzau) [část obce Janovice nad Úhlavou, okres Klatovy], VRHAVEČ (Wrhawetsch, Wrhawetz) [okres Klatovy], ZAHŘÁDKA (Zahradka, Zahratka) [část obce Čachrov, okres Klatovy], ZDEBOŘICE (Stoborzitz, Stobořiz) [část obce Plánice, okres Klatovy]

1818

inv. č.: 47 (č. ev. j.: K 47).

BĚŠINY (Bieschin) [okres Klatovy], BROD (Brod) [část obce Kolinec, okres Klatovy], ČELETICE (Czeletitz, Czelletitz) [část obce Hlavňovice, okres Klatovy], ČÍHAŇ (Cžihann) [okres Klatovy], DOLNÍ LHOTA (Unterlhota, Unterlhotta) [část obce Janovice nad Úhlavou, okres Klatovy], HORNÍ LHOTA (Oberlhota, Oberlhotta) [část obce Týnec, okres Klatovy], HUBENOV (Hubenau) [část obce Běšiny, okres Klatovy], CHLISTOV (Chlistau) [okres Klatovy], CHVALŠOVICE (Chwalschowitz, Chwalschowitz) [část obce Čachrov, okres Klatovy], JARKOVICE (Jarkowitz) [část obce Velhartice, okres Klatovy], JAVOŘÍ (Jaworzi, Jaworzy, Jawoři) [část obce Kolinec, okres Klatovy], KOSMÁČOV (Kosmatschau, Kozmaczow, Kozmatschow) [část obce Klatovy, okres Klatovy], KOZÍ (Kuzau) [část obce Běšiny, okres Klatovy], KŘÍŠTÍN (Krzischtin, Křischtin) [část obce Klatovy, okres Klatovy], LHŮTA (Lhutta) [část obce Mochtín, okres Klatovy], LOMEC (Lometz) [okres Klatovy], LORETA (Laureta, Lauretta) [část obce Týnec, okres Klatovy], MALÁ VÍSKA (Malloweska) [část obce Vrhavěč, okres Klatovy], MOCHTÍN (Mochtin) [okres Klatovy], NEZNAŠOVY (Neznaschau, Neznaschow) [část obce Vrhavěč, okres Klatovy], NOVÝ DVŮR (Neuhof) [část obce Čihaň, okres Klatovy], ONEN SVĚT (Jeneweld, Jenerweld, Jennewelt) [část obce Čachrov, okres Klatovy], PŘEDVOJOVICE (Przedwogowitz, Przedwogowiz) [část obce Čachrov, okres Klatovy], RADINOVY (Radinau) [část obce Vrhavěč, okres Klatovy], RAJSKÉ (Regsko) [část obce Běšiny, okres Klatovy], ROZPÁRALKA (Rosparalka, Rozparalka) [část obce Týnec, okres Klatovy], SOBĚTICE (Sobietitz) [část obce Klatovy, okres Klatovy], SRBICE (Srbitz) [část obce Mochtín, okres Klatovy], STOJANOVICE (Staganowitz, Stajanowitz) [část obce Velhartice, okres Klatovy], STŘEZIMĚŘ (Strzezimierz, Strzezmierz, Střezimieř, Stržezmierz) [okres Klatovy], TĚŠETINY (Tieschetin) [část obce Mochtín, okres Klatovy], TRŽEK (Trschek) [část obce Kolinec, okres Klatovy], TVRDOSLAV (Droslau, Droßlau) [část obce Velhartice, okres Klatovy], TÝNEC (Teinitzl) [okres Klatovy], ÚLOH (Auloch) [část obce Běšiny, okres Klatovy], VACOVY (Waczau, Watzau) [část obce Janovice nad Úhlavou, okres Klatovy], VRHAVEČ (Wrhawetsch, Wrhawetz) [okres Klatovy], ZAHŘÁDKA (Zahradka, Zahratka) [část obce Čachrov, okres Klatovy], ZDEBOŘICE (Stoborzitz, Stobořiz) [část obce Plánice, okres Klatovy]

[1819](#)

inv. č.: 48 (č. ev. j.: K 48).

BĚŠINY (Bieschin) [okres Klatovy], BROD (Brod) [část obce Kolinec, okres Klatovy], ČELETICE (Czeletitz, Czelletitz) [část obce Hlavňovice, okres Klatovy], ČÍHAŇ (Cžihann) [okres Klatovy], DOLNÍ LHOTA (Unterlhota, Unterlhotta) [část obce Janovice nad Úhlavou, okres Klatovy], HORNÍ LHOTA (Oberlhota, Oberlhotta) [část obce Týnec, okres Klatovy], HUBENOV (Hubenau) [část obce Běšiny, okres Klatovy], CHLISTOV (Chlistau) [okres Klatovy], CHVALŠOVICE (Chwalschowitz, Chwalschowitz) [část obce Čachrov, okres Klatovy], JARKOVICE (Jarkowitz) [část obce Velhartice, okres Klatovy], JAVOŘÍ (Jaworzi, Jaworzy, Jawoři) [část obce Kolinec, okres Klatovy], KOSMÁČOV (Kosmatschau, Kozmaczow, Kozmatschow) [část obce Klatovy, okres Klatovy], KOZÍ (Kuzau) [část obce Běšiny, okres Klatovy], KŘÍŠTÍN (Krzischtin, Křischtin) [část obce Klatovy, okres Klatovy], LHŮTA (Lhutta) [část obce Mochtín, okres Klatovy], LOMEC (Lometz) [okres Klatovy], LORETA (Laureta, Lauretta) [část obce Týnec, okres Klatovy], MALÁ VÍSKA (Malloweska) [část obce Vrhavěč, okres Klatovy], MOCHTÍN (Mochtin) [okres Klatovy], NEZNAŠOVY (Neznaschau, Neznaschow) [část obce Vrhavěč, okres Klatovy], NOVÝ DVŮR (Neuhof) [část obce Čihaň, okres Klatovy], ONEN SVĚT (Jeneweld, Jenerweld, Jennewelt) [část obce Čachrov, okres Klatovy], PŘEDVOJOVICE (Przedwogowitz, Przedwogowiz) [část obce Čachrov, okres Klatovy], RADINOVY (Radinau) [část obce Vrhavěč, okres Klatovy], RAJSKÉ (Regsko) [část obce Běšiny, okres Klatovy], ROZPÁRALKA (Rosparalka, Rozparalka) [část obce Týnec, okres Klatovy], SOBĚTICE (Sobietitz) [část obce Klatovy, okres Klatovy], SRBICE (Srbitz) [část obce Mochtín, okres Klatovy], STOJANOVICE (Staganowitz, Stajanowitz) [část obce Velhartice, okres Klatovy], STŘEZIMĚŘ (Strzezimierz, Strzezmierz, Střezimieř, Stržezmierz) [okres Klatovy], TĚŠETINY (Tieschetin) [část obce Mochtín, okres Klatovy], TRŽEK (Trschek) [část obce Kolinec, okres Klatovy], TVRDOSLAV (Droslau, Droßlau) [část obce Velhartice, okres Klatovy], TÝNEC (Teinitzl) [okres Klatovy], ÚLOH (Auloch) [část obce Běšiny, okres Klatovy], VACOVY (Waczau, Watzau) [část obce Janovice nad Úhlavou, okres Klatovy], VRHAVEČ (Wrhawetsch, Wrhawetz) [okres Klatovy], ZAHŘÁDKA (Zahradka, Zahratka) [část obce Čachrov, okres Klatovy], ZDEBOŘICE (Stoborzitz, Stobořiz) [část obce Plánice, okres Klatovy]

[1820](#)

inv. č.: 49 (č. ev. j.: K 49).

BĚŠINY (Bieschin) [okres Klatovy], BROD (Brod) [část obce Kolinec, okres Klatovy], ČELETICE (Czeletitz, Czelletitz) [část obce Hlavňovice, okres Klatovy], ČÍHAŇ (Cžihann) [okres Klatovy], DOLNÍ LHOTA (Unterlhota, Unterlhotta) [část obce Janovice nad Úhlavou, okres Klatovy], HORNÍ LHOTA (Oberlhota, Oberlhotta) [část obce Týnec, okres Klatovy], HUBENOV (Hubenau) [část obce Běšiny, okres Klatovy], CHLISTOV (Chlistau) [okres Klatovy], CHVALŠOVICE (Chwalschowitz, Chwalschowitz) [část obce Čachrov, okres Klatovy], JARKOVICE (Jarkowitz) [část obce Velhartice, okres Klatovy], JAVOŘÍ (Jaworzi, Jaworzy, Jawoři) [část obce Kolinec, okres Klatovy], KOSMÁČOV (Kosmatschau, Kozmaczow, Kozmatschow) [část obce Klatovy, okres Klatovy], KOZÍ (Kuzau) [část obce Běšiny, okres Klatovy], KŘÍŠTÍN (Krzischtin, Křischtin) [část obce Klatovy, okres Klatovy], LHŮTA (Lhutta) [část obce Mochtín, okres Klatovy], LOMEC (Lometz) [okres Klatovy], LORETA (Laureta, Lauretta) [část obce Týnec, okres Klatovy], MALÁ VÍSKA (Malloweska) [část obce Vrhavěč, okres Klatovy], MOCHTÍN (Mochtin) [okres Klatovy], NEZNAŠOVY (Neznaschau, Neznaschow) [část obce Vrhavěč, okres Klatovy], NOVÝ DVŮR (Neuhof) [část obce Čihaň, okres Klatovy], ONEN SVĚT (Jeneweld, Jenerweld, Jennewelt) [část obce Čachrov, okres Klatovy], PŘEDVOJOVICE (Przedwogowitz, Przedwogowiz) [část obce Čachrov, okres Klatovy], RADINOVY (Radinau) [část obce Vrhavěč, okres Klatovy], RAJSKÉ (Regsko) [část obce Běšiny, okres Klatovy], ROZPÁRALKA (Rosparalka, Rozparalka) [část obce Týnec, okres Klatovy], SOBĚTICE (Sobietitz) [část obce Klatovy, okres Klatovy], SRBICE (Srbitz) [část obce Mochtín, okres Klatovy], STOJANOVICE (Staganowitz, Stajanowitz) [část obce Velhartice, okres Klatovy], STŘEZIMĚŘ (Strzezimierz, Strzezmierz, Střezimieř, Stržezmierz) [okres Klatovy], TĚŠETINY (Tieschetin) [část obce Mochtín, okres Klatovy], TRŽEK (Trschek) [část obce Kolinec, okres Klatovy], TVRDOSLAV (Droslau, Droßlau) [část obce Velhartice, okres Klatovy], TÝNEC (Teinitzl) [okres Klatovy], ÚLOH (Auloch) [část obce Běšiny, okres Klatovy], VACOVY (Waczau, Watzau) [část obce Janovice nad Úhlavou, okres Klatovy], VRHAVEČ (Wrhawetsch, Wrhawetz) [okres Klatovy], ZAHŘÁDKA (Zahradka, Zahratka) [část obce Čachrov, okres Klatovy], ZDEBOŘICE (Stoborzitz, Stobořiz) [část obce Plánice, okres Klatovy]

[1821](#)

inv. č.: 50 (č. ev. j.: K 50).

BĚŠINY (Bieschin) [okres Klatovy], BROD (Brod) [část obce Kolinec, okres Klatovy], ČELETICE (Czeletitz, Czelletitz) [část obce Hlavňovice, okres Klatovy], ČÍHAŇ (Cžihann) [okres Klatovy], DOLNÍ LHOTA (Unterlhota, Unterlhotta) [část obce Janovice nad Úhlavou, okres Klatovy], HORNÍ LHOTA (Oberlhota, Oberlhotta) [část obce Týnec, okres Klatovy], HUBENOV (Hubenau) [část obce Běšiny, okres Klatovy], CHLISTOV (Chlistau) [okres Klatovy], CHVALŠOVICE (Chwalschowitz, Chwallschowitz) [část obce Čachrov, okres Klatovy], JARKOVICE (Jarkowitz) [část obce Velhartice, okres Klatovy], JAVOŘÍ (Jaworzi, Jaworzy, Jawoři) [část obce Kolinec, okres Klatovy], KOSMÁČOV (Kosmatschau, Kozmaczow, Kozmatschow) [část obce Klatovy, okres Klatovy], KOZÍ (Kuzau) [část obce Běšiny, okres Klatovy], KŘÍŠTÍN (Krzischtin, Křischtin) [část obce Klatovy, okres Klatovy], LHŮTA (Lhutta) [část obce Mochtín, okres Klatovy], LOMEC (Lometz) [okres Klatovy], LORETA (Laureta, Lauretta) [část obce Týnec, okres Klatovy], MALÁ VÍSKA (Malloweska) [část obce Vrhavěč, okres Klatovy], MOCHTÍN (Mochtin) [okres Klatovy], NEZNAŠOVY (Neznaschau, Neznaschow) [část obce Vrhavěč, okres Klatovy], NOVÝ DVŮR (Neuhof) [část obce Číhaň, okres Klatovy], ONEN SVĚT (Jeneweld, Jenerweld, Jennewelt) [část obce Čachrov, okres Klatovy], PŘEDVOJOVICE (Przedwogowitz, Przedwogowiz) [část obce Čachrov, okres Klatovy], RADINOVY (Radinau) [část obce Vrhavěč, okres Klatovy], RAJSKÉ (Regsko) [část obce Běšiny, okres Klatovy], ROZPÁRALKA (Rosparalka, Rozparalka) [část obce Týnec, okres Klatovy], SOBĚTICE (Sobietitz) [část obce Klatovy, okres Klatovy], SRBICE (Srbitz) [část obce Mochtín, okres Klatovy], STOJANOVICE (Staganowitz, Stajanowitz) [část obce Velhartice, okres Klatovy], STŘEZIMĚŘ (Strzezimierz, Strzezmierz, Střezimieř, Stržezmierz) [okres Klatovy], TĚŠETINY (Tieschetin) [část obce Mochtín, okres Klatovy], TRŽEK (Trschek) [část obce Kolinec, okres Klatovy], TVRDOSLAV (Droslau, Droßlau) [část obce Velhartice, okres Klatovy], TÝNEC (Teinitzl) [okres Klatovy], ÚLOH (Auloch) [část obce Běšiny, okres Klatovy], VACOVY (Waczau, Watzau) [část obce Janovice nad Úhlavou, okres Klatovy], VRHAVEČ (Wrhawetsch, Wrhawetz) [okres Klatovy], ZAHŘÁDKA (Zahradka, Zahratka) [část obce Čachrov, okres Klatovy], ZDEBOŘICE (Stoborzitz, Stobořiz) [část obce Plánice, okres Klatovy]

[1822](#)

inv. č.: 51 (č. ev. j.: K 51).

BĚŠINY (Bieschin) [okres Klatovy], BROD (Brod) [část obce Kolinec, okres Klatovy], ČELETICE (Czeletitz, Czelletitz) [část obce Hlavňovice, okres Klatovy], ČÍHAŇ (Cžihann) [okres Klatovy], DOLNÍ LHOTA (Unterlhota, Unterlhotta) [část obce Janovice nad Úhlavou, okres Klatovy], HORNÍ LHOTA (Oberlhota, Oberlhotta) [část obce Týnec, okres Klatovy], HUBENOV (Hubenau) [část obce Běšiny, okres Klatovy], CHLISTOV (Chlistau) [okres Klatovy], CHVALŠOVICE (Chwalschowitz, Chwallschowitz) [část obce Čachrov, okres Klatovy], JARKOVICE (Jarkowitz) [část obce Velhartice, okres Klatovy], JAVOŘÍ (Jaworzi, Jaworzy, Jawoři) [část obce Kolinec, okres Klatovy], KOSMÁČOV (Kosmatschau, Kozmaczow, Kozmatschow) [část obce Klatovy, okres Klatovy], KOZÍ (Kuzau) [část obce Běšiny, okres Klatovy], KŘÍŠTÍN (Krzischtin, Křischtin) [část obce Klatovy, okres Klatovy], LHŮTA (Lhutta) [část obce Mochtín, okres Klatovy], LOMEC (Lometz) [okres Klatovy], LORETA (Laureta, Lauretta) [část obce Týnec, okres Klatovy], MALÁ VÍSKA (Malloweska) [část obce Vrhavěč, okres Klatovy], MOCHTÍN (Mochtin) [okres Klatovy], NEZNAŠOVY (Neznaschau, Neznaschow) [část obce Vrhavěč, okres Klatovy], NOVÝ DVŮR (Neuhof) [část obce Číhaň, okres Klatovy], ONEN SVĚT (Jeneweld, Jenerweld, Jennewelt) [část obce Čachrov, okres Klatovy], PŘEDVOJOVICE (Przedwogowitz, Przedwogowiz) [část obce Čachrov, okres Klatovy], RADINOVY (Radinau) [část obce Vrhavěč, okres Klatovy], RAJSKÉ (Regsko) [část obce Běšiny, okres Klatovy], ROZPÁRALKA (Rosparalka, Rozparalka) [část obce Týnec, okres Klatovy], SOBĚTICE (Sobietitz) [část obce Klatovy, okres Klatovy], SRBICE (Srbitz) [část obce Mochtín, okres Klatovy], STOJANOVICE (Staganowitz, Stajanowitz) [část obce Velhartice, okres Klatovy], STŘEZIMĚŘ (Strzezimierz, Strzezmierz, Střezimieř, Stržezmierz) [okres Klatovy], TĚŠETINY (Tieschetin) [část obce Mochtín, okres Klatovy], TRŽEK (Trschek) [část obce Kolinec, okres Klatovy], TVRDOSLAV (Droslau, Droßlau) [část obce Velhartice, okres Klatovy], TÝNEC (Teinitzl) [okres Klatovy], ÚLOH (Auloch) [část obce Běšiny, okres Klatovy], VACOVY (Waczau, Watzau) [část obce Janovice nad Úhlavou, okres Klatovy], VRHAVEČ (Wrhawetsch, Wrhawetz) [okres Klatovy], ZAHŘÁDKA (Zahradka, Zahratka) [část obce Čachrov, okres Klatovy], ZDEBOŘICE (Stoborzitz, Stobořiz) [část obce Plánice, okres Klatovy]

[1823](#)

inv. č.: 52 (č. ev. j.: K 52).

BĚŠINY (Bieschin) [okres Klatovy], BROD (Brod) [část obce Kolinec, okres Klatovy], ČELETICE (Czeletitz, Czelletitz) [část obce Hlavňovice, okres Klatovy], ČÍHAŇ (Cžihann) [okres Klatovy], DOLNÍ LHOTA (Unterlhota, Unterlhotta) [část obce Janovice nad Úhlavou, okres Klatovy], HORNÍ LHOTA (Oberlhota, Oberlhotta) [část obce Týnec, okres Klatovy], HUBENOV (Hubenau) [část obce Běšiny, okres Klatovy], CHLISTOV (Chlistau) [okres Klatovy], CHVALŠOVICE (Chwalschowitz, Chwallschowitz) [část obce Čachrov, okres Klatovy], JARKOVICE (Jarkowitz) [část obce Velhartice, okres Klatovy], JAVOŘÍ (Jaworzi, Jaworzy, Jawoři) [část obce Kolinec, okres Klatovy], KOSMÁČOV (Kosmatschau, Kozmaczow, Kozmatschow) [část obce Klatovy, okres Klatovy], KOZÍ (Kuzau) [část obce Běšiny, okres Klatovy], KŘÍŠTÍN (Krzischtin, Křischtin) [část obce Klatovy, okres Klatovy], LHŮTA (Lhutta) [část obce Mochtín, okres Klatovy], LOMEC (Lometz) [okres Klatovy], LORETA (Laureta, Lauretta) [část obce Týnec, okres Klatovy], MALÁ VÍSKA (Malloweska) [část obce Vrhavěč, okres Klatovy], MOCHTÍN (Mochtin) [okres Klatovy], NEZNAŠOVY (Neznaschau, Neznaschow) [část obce Vrhavěč, okres Klatovy], NOVÝ DVŮR (Neuhof) [část obce Číhaň, okres Klatovy], ONEN SVĚT (Jeneweld, Jenerweld, Jennewelt) [část obce Čachrov, okres Klatovy], PŘEDVOJOVICE (Przedwogowitz, Przedwogowiz) [část obce Čachrov, okres Klatovy], RADINOVY (Radinau) [část obce Vrhavěč, okres Klatovy], RAJSKÉ (Regsko) [část obce Běšiny, okres Klatovy], ROZPÁRALKA (Rosparalka, Rozparalka) [část obce Týnec, okres Klatovy], SOBĚTICE (Sobietitz) [část obce Klatovy, okres Klatovy], SRBICE (Srbitz) [část obce Mochtín, okres Klatovy], STOJANOVICE (Staganowitz, Stajanowitz) [část obce Velhartice, okres Klatovy], STŘEZIMĚŘ (Strzezimierz, Strzezmierz, Střezimieř, Stržezmierz) [okres Klatovy], TĚŠETINY (Tieschetin) [část obce Mochtín, okres Klatovy], TRŽEK (Trschek) [část obce Kolinec, okres Klatovy], TVRDOSLAV (Droslau, Droßlau) [část obce Velhartice, okres Klatovy], TÝNEC (Teinitzl) [okres Klatovy], ÚLOH (Auloch) [část obce Běšiny, okres Klatovy], VACOVY (Waczau, Watzau) [část obce Janovice nad Úhlavou, okres Klatovy], VRHAVEČ (Wrhawetsch, Wrhawetz) [okres Klatovy], ZAHŘÁDKA (Zahradka, Zahratka) [část obce Čachrov, okres Klatovy], ZDEBOŘICE (Stoborzitz, Stobořiz) [část obce Plánice, okres Klatovy]

[1824](#)

inv. č.: 53 (č. ev. j.: K 53).

BĚŠINY (Bieschin) [okres Klatovy], BROD (Brod) [část obce Kolinec, okres Klatovy], ČELETICE (Czeletitz, Czelletitz) [část obce Hlavňovice, okres Klatovy], ČÍHAŇ (Cžihann) [okres Klatovy], DOLNÍ LHOTA (Unterlhota, Unterlhotta) [část obce Janovice nad Úhlavou, okres Klatovy], HORNÍ LHOTA (Oberlhota, Oberlhotta) [část obce Týnec, okres Klatovy], HUBENOV (Hubenau) [část obce Běšiny, okres Klatovy], CHLISTOV (Chlistau) [okres Klatovy], CHVALŠOVICE (Chwalschowitz, Chwalschowitz) [část obce Čachrov, okres Klatovy], JARKOVICE (Jarkowitz) [část obce Velhartice, okres Klatovy], JAVOŘÍ (Jaworzi, Jaworzy, Jawoři) [část obce Kolinec, okres Klatovy], KOSMÁČOV (Kosmatschau, Kozmaczow, Kozmatschow) [část obce Klatovy, okres Klatovy], KOZÍ (Kuzau) [část obce Běšiny, okres Klatovy], KŘÍŠTÍN (Krzischtin, Křischtin) [část obce Klatovy, okres Klatovy], LHŮTA (Lhutta) [část obce Mochtín, okres Klatovy], LOMEC (Lometz) [okres Klatovy], LORETA (Laureta, Lauretta) [část obce Týnec, okres Klatovy], MALÁ VÍSKA (Malloweska) [část obce Vrhavěč, okres Klatovy], MOCHTÍN (Mochtin) [okres Klatovy], NEZNAŠOVY (Neznaschau, Neznaschow) [část obce Vrhavěč, okres Klatovy], NOVÝ DVŮR (Neuhof) [část obce Číhaň, okres Klatovy], ONEN SVĚT (Jeneweld, Jenerweld, Jennewelt) [část obce Čachrov, okres Klatovy], PŘEDVOJOVICE (Przedwogowitz, Przedwogowiz) [část obce Čachrov, okres Klatovy], RADINOVY (Radinau) [část obce Vrhavěč, okres Klatovy], RAJSKÉ (Regsko) [část obce Běšiny, okres Klatovy], ROZPÁRALKA (Rosparalka, Rozparalka) [část obce Týnec, okres Klatovy], SOBĚTICE (Sobietitz) [část obce Klatovy, okres Klatovy], SRBICE (Srbitz) [část obce Mochtín, okres Klatovy], STOJANOVICE (Staganowitz, Stajanowitz) [část obce Velhartice, okres Klatovy], STŘEZIMĚŘ (Strzezimierz, Strzezmierz, Střezimieř, Stržezmierz) [okres Klatovy], TĚŠETINY (Tieschetin) [část obce Mochtín, okres Klatovy], TRŽEK (Trschek) [část obce Kolinec, okres Klatovy], TVRDOSLAV (Drosiau, Droßlau) [část obce Velhartice, okres Klatovy], TÝNEC (Teinitzl) [okres Klatovy], ÚLOH (Auloch) [část obce Běšiny, okres Klatovy], VACOVY (Waczau, Watzau) [část obce Janovice nad Úhlavou, okres Klatovy], VRHAVEČ (Wrhawetsch, Wrhawetz) [okres Klatovy], ZAHŘÁDKA (Zahradka, Zahratka) [část obce Čachrov, okres Klatovy], ZDEBOŘICE (Stoborzitz, Stobořiz) [část obce Plánice, okres Klatovy]

[1825](#)

inv. č.: 54 (č. ev. j.: K 54).

BĚŠINY (Bieschin) [okres Klatovy], BROD (Brod) [část obce Kolinec, okres Klatovy], ČELETICE (Czeletitz, Czelletitz) [část obce Hlavňovice, okres Klatovy], ČÍHAŇ (Cžihann) [okres Klatovy], DOLNÍ LHOTA (Unterlhota, Unterlhotta) [část obce Janovice nad Úhlavou, okres Klatovy], HORNÍ LHOTA (Oberlhota, Oberlhotta) [část obce Týnec, okres Klatovy], HUBENOV (Hubenau) [část obce Běšiny, okres Klatovy], CHLISTOV (Chlistau) [okres Klatovy], CHVALŠOVICE (Chwalschowitz, Chwalschowitz) [část obce Čachrov, okres Klatovy], JARKOVICE (Jarkowitz) [část obce Velhartice, okres Klatovy], JAVOŘÍ (Jaworzi, Jaworzy, Jawoři) [část obce Kolinec, okres Klatovy], KOSMÁČOV (Kosmatschau, Kozmaczow, Kozmatschow) [část obce Klatovy, okres Klatovy], KOZÍ (Kuzau) [část obce Běšiny, okres Klatovy], KŘÍŠTÍN (Krzischtin, Křischtin) [část obce Klatovy, okres Klatovy], LHŮTA (Lhutta) [část obce Mochtín, okres Klatovy], LOMEC (Lometz) [okres Klatovy], LORETA (Laureta, Lauretta) [část obce Týnec, okres Klatovy], MALÁ VÍSKA (Malloweska) [část obce Vrhavěč, okres Klatovy], MOCHTÍN (Mochtin) [okres Klatovy], NEZNAŠOVY (Neznaschau, Neznaschow) [část obce Vrhavěč, okres Klatovy], NOVÝ DVŮR (Neuhof) [část obce Číhaň, okres Klatovy], ONEN SVĚT (Jeneweld, Jenerweld, Jennewelt) [část obce Čachrov, okres Klatovy], PŘEDVOJOVICE (Przedwogowitz, Przedwogowiz) [část obce Čachrov, okres Klatovy], RADINOVY (Radinau) [část obce Vrhavěč, okres Klatovy], RAJSKÉ (Regsko) [část obce Běšiny, okres Klatovy], ROZPÁRALKA (Rosparalka, Rozparalka) [část obce Týnec, okres Klatovy], SOBĚTICE (Sobietitz) [část obce Klatovy, okres Klatovy], SRBICE (Srbitz) [část obce Mochtín, okres Klatovy], STOJANOVICE (Staganowitz, Stajanowitz) [část obce Velhartice, okres Klatovy], STŘEZIMĚŘ (Strzezimierz, Strzezmierz, Střezimieř, Stržezmierz) [okres Klatovy], TĚŠETINY (Tieschetin) [část obce Mochtín, okres Klatovy], TRŽEK (Trschek) [část obce Kolinec, okres Klatovy], TVRDOSLAV (Drosiau, Droßlau) [část obce Velhartice, okres Klatovy], TÝNEC (Teinitzl) [okres Klatovy], ÚLOH (Auloch) [část obce Běšiny, okres Klatovy], VACOVY (Waczau, Watzau) [část obce Janovice nad Úhlavou, okres Klatovy], VRHAVEČ (Wrhawetsch, Wrhawetz) [okres Klatovy], ZAHŘÁDKA (Zahradka, Zahratka) [část obce Čachrov, okres Klatovy], ZDEBOŘICE (Stoborzitz, Stobořiz) [část obce Plánice, okres Klatovy]

[1826](#)

inv. č.: 55 (č. ev. j.: K 55).

BĚŠINY (Bieschin) [okres Klatovy], BROD (Brod) [část obce Kolinec, okres Klatovy], ČELETICE (Czeletitz, Czelletitz) [část obce Hlavňovice, okres Klatovy], ČÍHAŇ (Cžihann) [okres Klatovy], DOLNÍ LHOTA (Unterlhota, Unterlhotta) [část obce Janovice nad Úhlavou, okres Klatovy], HORNÍ LHOTA (Oberlhota, Oberlhotta) [část obce Týnec, okres Klatovy], HUBENOV (Hubenau) [část obce Běšiny, okres Klatovy], CHLISTOV (Chlistau) [okres Klatovy], CHVALŠOVICE (Chwalschowitz, Chwalschowitz) [část obce Čachrov, okres Klatovy], JARKOVICE (Jarkowitz) [část obce Velhartice, okres Klatovy], JAVOŘÍ (Jaworzi, Jaworzy, Jawoři) [část obce Kolinec, okres Klatovy], KOSMÁČOV (Kosmatschau, Kozmaczow, Kozmatschow) [část obce Klatovy, okres Klatovy], KOZÍ (Kuzau) [část obce Běšiny, okres Klatovy], KŘÍŠTÍN (Krzischtin, Křischtin) [část obce Klatovy, okres Klatovy], LHŮTA (Lhutta) [část obce Mochtín, okres Klatovy], LOMEC (Lometz) [okres Klatovy], LORETA (Laureta, Lauretta) [část obce Týnec, okres Klatovy], MALÁ VÍSKA (Malloweska) [část obce Vrhavěč, okres Klatovy], MOCHTÍN (Mochtin) [okres Klatovy], NEZNAŠOVY (Neznaschau, Neznaschow) [část obce Vrhavěč, okres Klatovy], NOVÝ DVŮR (Neuhof) [část obce Číhaň, okres Klatovy], ONEN SVĚT (Jeneweld, Jenerweld, Jennewelt) [část obce Čachrov, okres Klatovy], PŘEDVOJOVICE (Przedwogowitz, Przedwogowiz) [část obce Čachrov, okres Klatovy], RADINOVY (Radinau) [část obce Vrhavěč, okres Klatovy], RAJSKÉ (Regsko) [část obce Běšiny, okres Klatovy], ROZPÁRALKA (Rosparalka, Rozparalka) [část obce Týnec, okres Klatovy], SOBĚTICE (Sobietitz) [část obce Klatovy, okres Klatovy], SRBICE (Srbitz) [část obce Mochtín, okres Klatovy], STOJANOVICE (Staganowitz, Stajanowitz) [část obce Velhartice, okres Klatovy], STŘEZIMĚŘ (Strzezimierz, Strzezmierz, Střezimieř, Stržezmierz) [okres Klatovy], TĚŠETINY (Tieschetin) [část obce Mochtín, okres Klatovy], TRŽEK (Trschek) [část obce Kolinec, okres Klatovy], TVRDOSLAV (Drosiau, Droßlau) [část obce Velhartice, okres Klatovy], TÝNEC (Teinitzl) [okres Klatovy], ÚLOH (Auloch) [část obce Běšiny, okres Klatovy], VACOVY (Waczau, Watzau) [část obce Janovice nad Úhlavou, okres Klatovy], VRHAVEČ (Wrhawetsch, Wrhawetz) [okres Klatovy], ZAHŘÁDKA (Zahradka, Zahratka) [část obce Čachrov, okres Klatovy], ZDEBOŘICE (Stoborzitz, Stobořiz) [část obce Plánice, okres Klatovy]

[1827](#)

inv. č.: 56 (č. ev. j.: K 56).

BĚŠINY (Bieschin) [okres Klatovy], BROD (Brod) [část obce Kolinec, okres Klatovy], ČELETICE (Czeletitz, Czelletitz) [část obce Hlavňovice, okres Klatovy], ČÍHAŇ (Cžihann) [okres Klatovy], DOLNÍ LHOTA (Unterlhota, Unterlhotta) [část obce Janovice nad Úhlavou, okres Klatovy], HORNÍ LHOTA (Oberlhota, Oberlhotta) [část obce Týnec, okres Klatovy], HUBENOV (Hubenau) [část obce Běšiny, okres Klatovy], CHLISTOV (Chlistau) [okres Klatovy], CHVALŠOVICE (Chwalschowitz, Chwalschowitz) [část obce Čachrov, okres Klatovy], JARKOVICE (Jarkowitz) [část obce Velhartice, okres Klatovy], JAVOŘÍ (Jaworzi, Jaworzy, Jawoři) [část obce Kolinec, okres Klatovy], KOSMÁČOV (Kosmatschau, Kozmaczow, Kozmatschow) [část obce Klatovy, okres Klatovy], KOZÍ (Kuzau) [část obce Běšiny, okres Klatovy], KŘÍŠTÍN (Krzischtin, Křischtin) [část obce Klatovy, okres Klatovy], LHŮTA (Lhutta) [část obce Mochtín, okres Klatovy], LOMEC (Lometz) [okres Klatovy], LORETA (Laureta, Lauretta) [část obce Týnec, okres Klatovy], MALÁ VÍSKA (Malloweska) [část obce Vrhavěč, okres Klatovy], MOCHTÍN (Mochtin) [okres Klatovy], NEZNAŠOVY (Neznaschau, Neznaschow) [část obce Vrhavěč, okres Klatovy], NOVÝ DVŮR (Neuhof) [část obce Čihaň, okres Klatovy], ONEN SVĚT (Jeneweld, Jenerweld, Jennewelt) [část obce Čachrov, okres Klatovy], PŘEDVOJOVICE (Przedwogowitz, Przedwogowiz) [část obce Čachrov, okres Klatovy], RADINOVY (Radinau) [část obce Vrhavěč, okres Klatovy], RAJSKÉ (Regsko) [část obce Běšiny, okres Klatovy], ROZPÁRALKA (Rosparalka, Rozparalka) [část obce Týnec, okres Klatovy], SOBĚTICE (Sobietitz) [část obce Klatovy, okres Klatovy], SRBICE (Srbitz) [část obce Mochtín, okres Klatovy], STOJANOVICE (Staganowitz, Stajanowitz) [část obce Velhartice, okres Klatovy], STŘEZIMĚŘ (Strzezimierz, Strzezmierz, Střezimieř, Stržezmierz) [okres Klatovy], TĚŠETINY (Tieschetin) [část obce Mochtín, okres Klatovy], TRŽEK (Trschek) [část obce Kolinec, okres Klatovy], TVRDOSLAV (Drosiau, Droßlau) [část obce Velhartice, okres Klatovy], TÝNEC (Teinitzl) [okres Klatovy], ÚLOH (Auloch) [část obce Běšiny, okres Klatovy], VACOVY (Waczau, Watzau) [část obce Janovice nad Úhlavou, okres Klatovy], VRHAVEČ (Wrhawetsch, Wrhawetz) [okres Klatovy], ZAHŘÁDKA (Zahradka, Zahratka) [část obce Čachrov, okres Klatovy], ZDEBOŘICE (Stoborzitz, Stobořiz) [část obce Plánice, okres Klatovy]

[1828](#)

inv. č.: 57 (č. ev. j.: K 57).

BĚŠINY (Bieschin) [okres Klatovy], BROD (Brod) [část obce Kolinec, okres Klatovy], ČELETICE (Czeletitz, Czelletitz) [část obce Hlavňovice, okres Klatovy], ČÍHAŇ (Cžihann) [okres Klatovy], DOLNÍ LHOTA (Unterlhota, Unterlhotta) [část obce Janovice nad Úhlavou, okres Klatovy], HORNÍ LHOTA (Oberlhota, Oberlhotta) [část obce Týnec, okres Klatovy], HUBENOV (Hubenau) [část obce Běšiny, okres Klatovy], CHLISTOV (Chlistau) [okres Klatovy], CHVALŠOVICE (Chwalschowitz, Chwalschowitz) [část obce Čachrov, okres Klatovy], JARKOVICE (Jarkowitz) [část obce Velhartice, okres Klatovy], JAVOŘÍ (Jaworzi, Jaworzy, Jawoři) [část obce Kolinec, okres Klatovy], KOSMÁČOV (Kosmatschau, Kozmaczow, Kozmatschow) [část obce Klatovy, okres Klatovy], KOZÍ (Kuzau) [část obce Běšiny, okres Klatovy], KŘÍŠTÍN (Krzischtin, Křischtin) [část obce Klatovy, okres Klatovy], LHŮTA (Lhutta) [část obce Mochtín, okres Klatovy], LOMEC (Lometz) [okres Klatovy], LORETA (Laureta, Lauretta) [část obce Týnec, okres Klatovy], MALÁ VÍSKA (Malloweska) [část obce Vrhavěč, okres Klatovy], MOCHTÍN (Mochtin) [okres Klatovy], NEZNAŠOVY (Neznaschau, Neznaschow) [část obce Vrhavěč, okres Klatovy], NOVÝ DVŮR (Neuhof) [část obce Čihaň, okres Klatovy], ONEN SVĚT (Jeneweld, Jenerweld, Jennewelt) [část obce Čachrov, okres Klatovy], PŘEDVOJOVICE (Przedwogowitz, Przedwogowiz) [část obce Čachrov, okres Klatovy], RADINOVY (Radinau) [část obce Vrhavěč, okres Klatovy], RAJSKÉ (Regsko) [část obce Běšiny, okres Klatovy], ROZPÁRALKA (Rosparalka, Rozparalka) [část obce Týnec, okres Klatovy], SOBĚTICE (Sobietitz) [část obce Klatovy, okres Klatovy], SRBICE (Srbitz) [část obce Mochtín, okres Klatovy], STOJANOVICE (Staganowitz, Stajanowitz) [část obce Velhartice, okres Klatovy], STŘEZIMĚŘ (Strzezimierz, Strzezmierz, Střezimieř, Stržezmierz) [okres Klatovy], TĚŠETINY (Tieschetin) [část obce Mochtín, okres Klatovy], TRŽEK (Trschek) [část obce Kolinec, okres Klatovy], TVRDOSLAV (Drosiau, Droßlau) [část obce Velhartice, okres Klatovy], TÝNEC (Teinitzl) [okres Klatovy], ÚLOH (Auloch) [část obce Běšiny, okres Klatovy], VACOVY (Waczau, Watzau) [část obce Janovice nad Úhlavou, okres Klatovy], VRHAVEČ (Wrhawetsch, Wrhawetz) [okres Klatovy], ZAHŘÁDKA (Zahradka, Zahratka) [část obce Čachrov, okres Klatovy], ZDEBOŘICE (Stoborzitz, Stobořiz) [část obce Plánice, okres Klatovy]

[1829](#)

inv. č.: 58 (č. ev. j.: K 58).

BĚŠINY (Bieschin) [okres Klatovy], BROD (Brod) [část obce Kolinec, okres Klatovy], ČELETICE (Czeletitz, Czelletitz) [část obce Hlavňovice, okres Klatovy], ČÍHAŇ (Cžihann) [okres Klatovy], DOLNÍ LHOTA (Unterlhota, Unterlhotta) [část obce Janovice nad Úhlavou, okres Klatovy], HORNÍ LHOTA (Oberlhota, Oberlhotta) [část obce Týnec, okres Klatovy], HUBENOV (Hubenau) [část obce Běšiny, okres Klatovy], CHLISTOV (Chlistau) [okres Klatovy], CHVALŠOVICE (Chwalschowitz, Chwalschowitz) [část obce Čachrov, okres Klatovy], JARKOVICE (Jarkowitz) [část obce Velhartice, okres Klatovy], JAVOŘÍ (Jaworzi, Jaworzy, Jawoři) [část obce Kolinec, okres Klatovy], KOSMÁČOV (Kosmatschau, Kozmaczow, Kozmatschow) [část obce Klatovy, okres Klatovy], KOZÍ (Kuzau) [část obce Běšiny, okres Klatovy], KŘÍŠTÍN (Krzischtin, Křischtin) [část obce Klatovy, okres Klatovy], LHŮTA (Lhutta) [část obce Mochtín, okres Klatovy], LOMEC (Lometz) [okres Klatovy], LORETA (Laureta, Lauretta) [část obce Týnec, okres Klatovy], MALÁ VÍSKA (Malloweska) [část obce Vrhavěč, okres Klatovy], MOCHTÍN (Mochtin) [okres Klatovy], NEZNAŠOVY (Neznaschau, Neznaschow) [část obce Vrhavěč, okres Klatovy], NOVÝ DVŮR (Neuhof) [část obce Čihaň, okres Klatovy], ONEN SVĚT (Jeneweld, Jenerweld, Jennewelt) [část obce Čachrov, okres Klatovy], PŘEDVOJOVICE (Przedwogowitz, Przedwogowiz) [část obce Čachrov, okres Klatovy], RADINOVY (Radinau) [část obce Vrhavěč, okres Klatovy], RAJSKÉ (Regsko) [část obce Běšiny, okres Klatovy], ROZPÁRALKA (Rosparalka, Rozparalka) [část obce Týnec, okres Klatovy], SOBĚTICE (Sobietitz) [část obce Klatovy, okres Klatovy], SRBICE (Srbitz) [část obce Mochtín, okres Klatovy], STOJANOVICE (Staganowitz, Stajanowitz) [část obce Velhartice, okres Klatovy], STŘEZIMĚŘ (Strzezimierz, Strzezmierz, Střezimieř, Stržezmierz) [okres Klatovy], TĚŠETINY (Tieschetin) [část obce Mochtín, okres Klatovy], TRŽEK (Trschek) [část obce Kolinec, okres Klatovy], TVRDOSLAV (Drosiau, Droßlau) [část obce Velhartice, okres Klatovy], TÝNEC (Teinitzl) [okres Klatovy], ÚLOH (Auloch) [část obce Běšiny, okres Klatovy], VACOVY (Waczau, Watzau) [část obce Janovice nad Úhlavou, okres Klatovy], VRHAVEČ (Wrhawetsch, Wrhawetz) [okres Klatovy], ZAHŘÁDKA (Zahradka, Zahratka) [část obce Čachrov, okres Klatovy], ZDEBOŘICE (Stoborzitz, Stobořiz) [část obce Plánice, okres Klatovy]

[1831](#)

inv. č.: 59 (č. ev. j.: K 59).

BĚŠINY (Bieschin) [okres Klatovy], BROD (Brod) [část obce Kolinec, okres Klatovy], ČELETICE (Czeletitz, Czelletitz) [část obce Hlavňovice, okres Klatovy], ČÍHAŇ (Cžihann) [okres Klatovy], DOLNÍ LHOTA (Unterlhota, Unterlhotta) [část obce Janovice nad Úhlavou, okres Klatovy], HORNÍ LHOTA (Oberlhota, Oberlhotta) [část obce Týnec, okres Klatovy], HUBENOV (Hubenau) [část obce Běšiny, okres Klatovy], CHLISTOV (Chlistau) [okres Klatovy], CHVALŠOVICE (Chwalschowitz, Chwalschowitz) [část obce Čachrov, okres Klatovy], JARKOVICE (Jarkowitz) [část obce Velhartice, okres Klatovy], JAVOŘÍ (Jaworzi, Jaworzy, Jawoři) [část obce Kolinec, okres Klatovy], KOSMÁČOV (Kosmatschau, Kozmaczow, Kozmatschow) [část obce Klatovy, okres Klatovy], KOZÍ (Kuzau) [část obce Běšiny, okres Klatovy], KŘÍŠTÍN (Krzischtin, Křischtin) [část obce Klatovy, okres Klatovy], LHŮTA (Lhutta) [část obce Mochtín, okres Klatovy], LOMEC (Lometz) [okres Klatovy], LORETA (Laureta, Lauretta) [část obce Týnec, okres Klatovy], MALÁ VÍSKA (Malloweska) [část obce Vrhavěč, okres Klatovy], MOCHTÍN (Mochtin) [okres Klatovy], NEZNAŠOVY (Neznaschau, Neznaschow) [část obce Vrhavěč, okres Klatovy], NOVÝ DVŮR (Neuhof) [část obce Čihaň, okres Klatovy], ONEN SVĚT (Jeneweld, Jenerweld, Jennewelt) [část obce Čachrov, okres Klatovy], PŘEDVOJOVICE (Przedwogowitz, Przedwogowiz) [část obce Čachrov, okres Klatovy], RADINOVY (Radinau) [část obce Vrhavěč, okres Klatovy], RAJSKÉ (Regsko) [část obce Běšiny, okres Klatovy], ROZPÁRALKA (Rosparalka, Rozparalka) [část obce Týnec, okres Klatovy], SOBĚTICE (Sobietitz) [část obce Klatovy, okres Klatovy], SRBICE (Srbitz) [část obce Mochtín, okres Klatovy], STOJANOVICE (Staganowitz, Stajanowitz) [část obce Velhartice, okres Klatovy], STŘEZIMĚŘ (Strzezimierz, Strzezmierz, Střezimieř, Stržezmierz) [okres Klatovy], TĚŠETINY (Tieschetin) [část obce Mochtín, okres Klatovy], TRŽEK (Trschek) [část obce Kolinec, okres Klatovy], TVRDOSLAV (Drosiau, Droßlau) [část obce Velhartice, okres Klatovy], TÝNEC (Teinitzl) [okres Klatovy], ÚLOH (Auloch) [část obce Běšiny, okres Klatovy], VACOVY (Waczau, Watzau) [část obce Janovice nad Úhlavou, okres Klatovy], VRHAVEČ (Wrhawetsch, Wrhawetz) [okres Klatovy], ZAHŘÁDKA (Zahradka, Zahratka) [část obce Čachrov, okres Klatovy], ZDEBOŘICE (Stoborzitz, Stobořiz) [část obce Plánice, okres Klatovy]

[1832](#)

inv. č.: 60 (č. ev. j.: K 60).

BĚŠINY (Bieschin) [okres Klatovy], BROD (Brod) [část obce Kolinec, okres Klatovy], ČELETICE (Czeletitz, Czelletitz) [část obce Hlavňovice, okres Klatovy], ČÍHAŇ (Cžihann) [okres Klatovy], DOLNÍ LHOTA (Unterlhota, Unterlhotta) [část obce Janovice nad Úhlavou, okres Klatovy], HORNÍ LHOTA (Oberlhota, Oberlhotta) [část obce Týnec, okres Klatovy], HUBENOV (Hubenau) [část obce Běšiny, okres Klatovy], CHLISTOV (Chlistau) [okres Klatovy], CHVALŠOVICE (Chwalschowitz, Chwalschowitz) [část obce Čachrov, okres Klatovy], JARKOVICE (Jarkowitz) [část obce Velhartice, okres Klatovy], JAVOŘÍ (Jaworzi, Jaworzy, Jawoři) [část obce Kolinec, okres Klatovy], KOSMÁČOV (Kosmatschau, Kozmaczow, Kozmatschow) [část obce Klatovy, okres Klatovy], KOZÍ (Kuzau) [část obce Běšiny, okres Klatovy], KŘÍŠTÍN (Krzischtin, Křischtin) [část obce Klatovy, okres Klatovy], LHŮTA (Lhutta) [část obce Mochtín, okres Klatovy], LOMEC (Lometz) [okres Klatovy], LORETA (Laureta, Lauretta) [část obce Týnec, okres Klatovy], MALÁ VÍSKA (Malloweska) [část obce Vrhavěč, okres Klatovy], MOCHTÍN (Mochtin) [okres Klatovy], NEZNAŠOVY (Neznaschau, Neznaschow) [část obce Vrhavěč, okres Klatovy], NOVÝ DVŮR (Neuhof) [část obce Čihaň, okres Klatovy], ONEN SVĚT (Jeneweld, Jenerweld, Jennewelt) [část obce Čachrov, okres Klatovy], PŘEDVOJOVICE (Przedwogowitz, Przedwogowiz) [část obce Čachrov, okres Klatovy], RADINOVY (Radinau) [část obce Vrhavěč, okres Klatovy], RAJSKÉ (Regsko) [část obce Běšiny, okres Klatovy], ROZPÁRALKA (Rosparalka, Rozparalka) [část obce Týnec, okres Klatovy], SOBĚTICE (Sobietitz) [část obce Klatovy, okres Klatovy], SRBICE (Srbitz) [část obce Mochtín, okres Klatovy], STOJANOVICE (Staganowitz, Stajanowitz) [část obce Velhartice, okres Klatovy], STŘEZIMĚŘ (Strzezimierz, Strzezmierz, Střezimieř, Stržezmierz) [okres Klatovy], TĚŠETINY (Tieschetin) [část obce Mochtín, okres Klatovy], TRŽEK (Trschek) [část obce Kolinec, okres Klatovy], TVRDOSLAV (Drosiau, Droßlau) [část obce Velhartice, okres Klatovy], TÝNEC (Teinitzl) [okres Klatovy], ÚLOH (Auloch) [část obce Běšiny, okres Klatovy], VACOVY (Waczau, Watzau) [část obce Janovice nad Úhlavou, okres Klatovy], VRHAVEČ (Wrhawetsch, Wrhawetz) [okres Klatovy], ZAHŘÁDKA (Zahradka, Zahratka) [část obce Čachrov, okres Klatovy], ZDEBOŘICE (Stoborzitz, Stobořiz) [část obce Plánice, okres Klatovy]

[1835 \(-1837\)](#)

inv. č.: 61 (č. ev. j.: K 61). Aktualizováno do roku 1837.

BĚŠINY (Bieschin) [okres Klatovy], BROD (Brod) [část obce Kolinec, okres Klatovy], ČELETICE (Czeletitz, Czelletitz) [část obce Hlavňovice, okres Klatovy], ČÍHAŇ (Cžihann) [okres Klatovy], DOLNÍ LHOTA (Unterlhota, Unterlhotta) [část obce Janovice nad Úhlavou, okres Klatovy], HORNÍ LHOTA (Oberlhota, Oberlhotta) [část obce Týnec, okres Klatovy], HUBENOV (Hubenau) [část obce Běšiny, okres Klatovy], CHLISTOV (Chlistau) [okres Klatovy], CHVALŠOVICE (Chwalschowitz, Chwalschowitz) [část obce Čachrov, okres Klatovy], JARKOVICE (Jarkowitz) [část obce Velhartice, okres Klatovy], JAVOŘÍ (Jaworzi, Jaworzy, Jawoři) [část obce Kolinec, okres Klatovy], KOSMÁČOV (Kosmatschau, Kozmaczow, Kozmatschow) [část obce Klatovy, okres Klatovy], KOZÍ (Kuzau) [část obce Běšiny, okres Klatovy], KŘÍŠTÍN (Krzischtin, Křischtin) [část obce Klatovy, okres Klatovy], LHŮTA (Lhutta) [část obce Mochtín, okres Klatovy], LOMEC (Lometz) [okres Klatovy], LORETA (Laureta, Lauretta) [část obce Týnec, okres Klatovy], MALÁ VÍSKA (Malloweska) [část obce Vrhavěč, okres Klatovy], MOCHTÍN (Mochtin) [okres Klatovy], NEZNAŠOVY (Neznaschau, Neznaschow) [část obce Vrhavěč, okres Klatovy], NOVÝ DVŮR (Neuhof) [část obce Čihaň, okres Klatovy], ONEN SVĚT (Jeneweld, Jenerweld, Jennewelt) [část obce Čachrov, okres Klatovy], PŘEDVOJOVICE (Przedwogowitz, Przedwogowiz) [část obce Čachrov, okres Klatovy], RADINOVY (Radinau) [část obce Vrhavěč, okres Klatovy], RAJSKÉ (Regsko) [část obce Běšiny, okres Klatovy], ROZPÁRALKA (Rosparalka, Rozparalka) [část obce Týnec, okres Klatovy], SOBĚTICE (Sobietitz) [část obce Klatovy, okres Klatovy], SRBICE (Srbitz) [část obce Mochtín, okres Klatovy], STOJANOVICE (Staganowitz, Stajanowitz) [část obce Velhartice, okres Klatovy], STŘEZIMĚŘ (Strzezimierz, Strzezmierz, Střezimieř, Stržezmierz) [okres Klatovy], TĚŠETINY (Tieschetin) [část obce Mochtín, okres Klatovy], TRŽEK (Trschek) [část obce Kolinec, okres Klatovy], TVRDOSLAV (Drosiau, Droßlau) [část obce Velhartice, okres Klatovy], TÝNEC (Teinitzl) [okres Klatovy], ÚLOH (Auloch) [část obce Běšiny, okres Klatovy], VACOVY (Waczau, Watzau) [část obce Janovice nad Úhlavou, okres Klatovy], VRHAVEČ (Wrhawetsch, Wrhawetz) [okres Klatovy], ZAHŘÁDKA (Zahradka, Zahratka) [část obce Čachrov, okres Klatovy], ZDEBOŘICE (Stoborzitz, Stobořiz) [část obce Plánice, okres Klatovy]

[Velkostatek Újezd Svatého Kříže \(Herrschaft Heiligenkreuz\)](#)

[1824-1826](#)

inv. č.: 13 (č. ev. j.: K 13). Soupis poddaných, včetně Židů. Včetně Židů v Bělé nad Radbuzou.

BÄRENTANZ (Bärentanz) [zaniklá osada na katastrálním území Smolov, část obce Bělá nad Radbuzou, okres Domažlice], BĚLÁ NAD RADBUZOU (Wüstensulz) [okres Domažlice], BYSTRČICE (Wistersitz, Wuestersitz) [část obce Bělá nad Radbuzou, okres Domažlice], FRANČINA HUŤ (Franzelhuetten) [zaniklá osada na katastrálním území Pleš, část obce Bělá nad Radbuzou, okres Domažlice], HLEĎSEBE (Sichtigfuer) [část obce Bělá nad Radbuzou, okres Domažlice], KARLOVA HUŤ (Karlbacherhuetten) [část obce Bělá nad Radbuzou, okres Domažlice], LÍSKOVEC (Haselberg) [zaniklá ves na katastrálním území Újezd Svatého Kříže, část obce Bělá nad Radbuzou, okres Domažlice], LIŠČÍ HORA (Fuchsberg) [zaniklá ves na katastrálním území Rybník, okres Domažlice], NOVOSLEDY (Neubau) [zaniklá ves na katastrálním území Rybník, okres Domažlice], NOVÝ DVŮR (Neuhof) [část obce Bělá nad Radbuzou, okres Domažlice], PLEŠ (Ploess) [část obce Bělá nad Radbuzou, okres Domažlice], RUŠTEJN (Ruhstein) [zaniklá ves na katastrálním území Železná u Smolova, část obce Bělá nad Radbuzou, okres Domažlice], RŮŽOV (Rosendorf) [zaniklá ves na katastrálním území Bělá nad Radbuzou, okres Domažlice], SMOLOV (Schmolau) [část obce Bělá nad Radbuzou, okres Domažlice], ŠTRÁSKÁ HUŤ (Strasshuetten) [zaniklá osada na katastrálním území Pleš, část obce Bělá nad Radbuzou, okres Domažlice], ÚJEZD SVATÉHO KŘÍŽE (Heiligenkreuz) [část obce Bělá nad Radbuzou, okres Domažlice], VÁCLAV (Wenzelsdorf) [zaniklá ves na katastrálním území Pleš, část obce Bělá nad Radbuzou, okres Domažlice], WALDORF (Waldorf) [zaniklá ves na katastrálním území Železná u Smolova, část obce Bělá nad Radbuzou, okres Domažlice], ŽELEZNÁ (Eisendorf) [část obce Bělá nad Radbuzou, okres Domažlice], ŽELEZNÁ HUŤ (Eisendorfer Huetten) [lokalita na katastrálním území Železná u Smolova, část obce Bělá nad Radbuzou, okres Domažlice]

1755	NEPOMUK (Nepomuk) [okres Plzeň-jih]	
1758	NEPOMUK (Nepomuk) [okres Plzeň-jih]	
1786	NEPOMUK (Nepomuk) [okres Plzeň-jih]	
1787	NEPOMUK (Nepomuk) [okres Plzeň-jih]	
1788	NEPOMUK (Nepomuk) [okres Plzeň-jih]	
1804	NEPOMUK (Nepomuk) [okres Plzeň-jih]	
1805	NEPOMUK (Nepomuk) [okres Plzeň-jih]	
1806	NEPOMUK (Nepomuk) [okres Plzeň-jih]	
1807	NEPOMUK (Nepomuk) [okres Plzeň-jih]	
1809	NEPOMUK (Nepomuk) [okres Plzeň-jih]	
1793	NEPOMUK (Nepomuk) [okres Plzeň-jih]	
1794	BEZDĚKOVEC (Bezdiekowetz) [část obce Mileč, okres Plzeň-jih], ČEČOVICE (Czeczowitz, Czetschowitz, Tschetschowitz) [část obce Čížkov, okres Plzeň-jih], ČMELÍNÝ (Czmelin) [okres Plzeň-jih], DUBEČ (Dubetsch) [lokalita na katastrálním území Prádlo, okres Plzeň-jih], DVOREC (Dworetz) [část obce Nepomuk, okres Plzeň-jih], KLÁŠTER (Kloster) [okres Plzeň-jih], KOZLOVICE (Kozlowitz) [okres Plzeň-jih], LIŠKOV (Bezděkov Liškov, Lischkow) [část obce Čížkov, okres Plzeň-jih], MĚCHOLUPY (Miechöllup, Mniecholub) [okres Plzeň-jih], MĚRČÍN (Miertschin, Mnierczin) [část obce Čížkov, okres Plzeň-jih], MILEČ (Miletsch, Millecz, Milletsch) [okres Plzeň-jih], MOHĚLNICE (Mohelnitz) [okres Plzeň-jih], NEPOMUK (Nepomuk) [okres Plzeň-jih], NOVÁ VES U NEPOMUKA (Neudorf) [část obce Neurazy, okres Plzeň-jih], NOVOTNÍKY (Newotnik, Newottnik) [část obce Prádlo, okres Plzeň-jih], PRÁDLO (Pradlo) [okres Plzeň-jih], SEDLIŠTĚ (Sedlischt) [okres Plzeň-jih], SOBĚSUKY (Sobiesuck, Sobiesuk) [část obce Neurazy, okres Plzeň-jih], SRBY (Serb, Srb) [okres Plzeň-jih], TOJICE (Togitz) [okres Plzeň-jih], TŘEBČICE (Trzebczitz, Trzebssitz, Tržepschitz) [okres Plzeň-jih], VRČEŇ (Wrczen, Wrtschen) [okres Plzeň-jih], ZÁHORŇ (Zahorz) [část obce Mileč, okres Plzeň-jih], ZAHŘÁDKA (Zahradka) [část obce Čížkov, okres Plzeň-jih], ŽELVICE (Zielwitz, Żelwitz) [část obce Mileč, okres Plzeň-jih]	
1795	BEZDĚKOVEC (Bezdiekowetz) [část obce Mileč, okres Plzeň-jih], ČEČOVICE (Czeczowitz, Czetschowitz, Tschetschowitz) [část obce Čížkov, okres Plzeň-jih], ČMELÍNÝ (Czmelin) [okres Plzeň-jih], DUBEČ (Dubetsch) [lokalita na katastrálním území Prádlo, okres Plzeň-jih], DVOREC (Dworetz) [část obce Nepomuk, okres Plzeň-jih], KLÁŠTER (Kloster) [okres Plzeň-jih], KOZLOVICE (Kozlowitz) [okres Plzeň-jih], LIŠKOV (Bezděkov Liškov, Lischkow) [část obce Čížkov, okres Plzeň-jih], MĚCHOLUPY (Miechöllup, Mniecholub) [okres Plzeň-jih], MĚRČÍN (Miertschin, Mnierczin) [část obce Čížkov, okres Plzeň-jih], MILEČ (Miletsch, Millecz, Milletsch) [okres Plzeň-jih], MOHĚLNICE (Mohelnitz) [okres Plzeň-jih], NEPOMUK (Nepomuk) [okres Plzeň-jih], NOVÁ VES U NEPOMUKA (Neudorf) [část obce Neurazy, okres Plzeň-jih], NOVOTNÍKY (Newotnik, Newottnik) [část obce Prádlo, okres Plzeň-jih], PRÁDLO (Pradlo) [okres Plzeň-jih], SEDLIŠTĚ (Sedlischt) [okres Plzeň-jih], SOBĚSUKY (Sobiesuck, Sobiesuk) [část obce Neurazy, okres Plzeň-jih], SRBY (Serb, Srb) [okres Plzeň-jih], TOJICE (Togitz) [okres Plzeň-jih], TŘEBČICE (Trzebczitz, Trzebssitz, Tržepschitz) [okres Plzeň-jih], VRČEŇ (Wrczen, Wrtschen) [okres Plzeň-jih], ZÁHORŇ (Zahorz) [část obce Mileč, okres Plzeň-jih], ZAHŘÁDKA (Zahradka) [část obce Čížkov, okres Plzeň-jih], ŽELVICE (Zielwitz, Żelwitz) [část obce Mileč, okres Plzeň-jih]	
1796	BEZDĚKOVEC (Bezdiekowetz) [část obce Mileč, okres Plzeň-jih], ČEČOVICE (Czeczowitz, Czetschowitz, Tschetschowitz) [část obce Čížkov, okres Plzeň-jih], ČMELÍNÝ (Czmelin) [okres Plzeň-jih], DUBEČ (Dubetsch) [lokalita na katastrálním území Prádlo, okres Plzeň-jih], DVOREC (Dworetz) [část obce Nepomuk, okres Plzeň-jih], KLÁŠTER (Kloster) [okres Plzeň-jih], KOZLOVICE (Kozlowitz) [okres Plzeň-jih], LIŠKOV (Bezděkov Liškov, Lischkow) [část obce Čížkov, okres Plzeň-jih], MĚCHOLUPY (Miechöllup, Mniecholub) [okres Plzeň-jih], MĚRČÍN (Miertschin, Mnierczin) [část obce Čížkov, okres Plzeň-jih], MILEČ (Miletsch, Millecz, Milletsch) [okres Plzeň-jih], MOHĚLNICE (Mohelnitz) [okres Plzeň-jih], NEPOMUK (Nepomuk) [okres Plzeň-jih], NOVÁ VES U NEPOMUKA (Neudorf) [část obce Neurazy, okres Plzeň-jih], NOVOTNÍKY (Newotnik, Newottnik) [část obce Prádlo, okres Plzeň-jih], PRÁDLO (Pradlo) [okres Plzeň-jih], SEDLIŠTĚ (Sedlischt) [okres Plzeň-jih], SOBĚSUKY (Sobiesuck, Sobiesuk) [část obce Neurazy, okres Plzeň-jih], SRBY (Serb, Srb) [okres Plzeň-jih], TOJICE (Togitz) [okres Plzeň-jih], TŘEBČICE (Trzebczitz, Trzebssitz, Tržepschitz) [okres Plzeň-jih], VRČEŇ (Wrczen, Wrtschen) [okres Plzeň-jih], ZÁHORŇ (Zahorz) [část obce Mileč, okres Plzeň-jih], ZAHŘÁDKA (Zahradka) [část obce Čížkov, okres Plzeň-jih], ZELENÁ HORA (Grünberg) [lokalita na katastrálním území Klášter, okres Plzeň-jih], ŽELVICE (Zielwitz, Żelwitz) [část obce Mileč, okres Plzeň-jih]	

BATOV (Battow) [lokality na katastrálním území Klášter, okres Plzeň-jih], DUBEČ (Dubetsch) [lokality na katastrálním území Klášter, okres Plzeň-jih], DVOREC (Dworetz) [část obce Nepomuk, okres Plzeň-jih], CHVOSTULE (Chwostule) [lokality na katastrálním území Prádlo, okres Plzeň-jih], KLÁŠTER (Kloster) okres Plzeň-jih], MĚCHOLUPY (Miecholup) [okres Plzeň-jih], NOVOTNÍKY (Newotnik) [část obce Prádlo, okres Plzeň-jih], PRÁDLO (Pradlo) [okres Plzeň-jih], SRBY (Srb) [okres Plzeň-jih], VRČEŇ (Wrtschen) [okres Plzeň-jih]

1817-1818

Aktualizováno do roku 1818.

BATOV (Battow) [lokality na katastrálním území Klášter, okres Plzeň-jih], BEZDĚKOVEC (Bezdiekowetz) [část obce Mileč, okres Plzeň-jih], BOREK (Borek, Borrek) [lokality na katastrálním území Klášter, okres Plzeň-jih], ČEČOVICE (Czeczowitz, Czetschowitz, Tschetschowitz) [část obce Čížkov, okres Plzeň-jih], ČMELÍNÝ (Czmelin) [okres Plzeň-jih], DUBEČ (Dubetsch) [lokality na katastrálním území Prádlo, okres Plzeň-jih], DVOREC (Dworetz) [část obce Nepomuk, okres Plzeň-jih], CHVOSTULE (Chwostul, Chwostule) [lokality na katastrálním území Prádlo, okres Plzeň-jih], KLÁŠTER (Kloster) [okres Plzeň-jih], KOZLOVICE (Kozlowitz) [okres Plzeň-jih], LIŠKOV (Bezděkov Liškov, Lischkow) [část obce Čížkov, okres Plzeň-jih], MĚCHOLUPY (Miechollup, Mniecholub) [okres Plzeň-jih], MĚRČÍN (Miertschin, Mnierczin) [část obce Čížkov, okres Plzeň-jih], MILEČ (Miletsch, Millecž, Milletsch) [okres Plzeň-jih], MOHELNICE (Mohelnitz) [okres Plzeň-jih], NEPOMUK (Nepomuk) [okres Plzeň-jih], NOVÁ VES U NEPOMUKA (Neudorf) [část obce Neurazy, okres Plzeň-jih], NOVOTNÍKY (Newotnik, Newotnik) [část obce Prádlo, okres Plzeň-jih], PRÁDLO (Pradlo) [okres Plzeň-jih], SEDLIŠTĚ (Sedlischt) [okres Plzeň-jih], SILOV (Silow, Sillow, Syllow) [zaniklá lokality na katastrálním území Žinkovy, okres Plzeň-jih], SOBĚSUKY (Sobiesuck, Sobiesuk) [část obce Neurazy, okres Plzeň-jih], SRBY (Srb, Srb) [okres Plzeň-jih], TOJICE (Togitz) [okres Plzeň-jih], TŘEBČICE (Trzebczitz, Trzebszitz, Trzepschitz) [okres Plzeň-jih], VRČEŇ (Wrczen, Wrtschen) [okres Plzeň-jih], ZÁHORŮ (Zahorz) [část obce Mileč, okres Plzeň-jih], ZAHŘADKA (Zahradka) [část obce Čížkov, okres Plzeň-jih], ZELENÁ HORA (Grünberg) [lokality na katastrálním území Klášter, okres Plzeň-jih], ŽELVICE (Zielwitz, Żelwitz) [část obce Mileč, okres Plzeň-jih]

Velkostatek Žichovice (Herrschaft Schichowitz)

[\[1840\]-\[1847\]](#)

inv. č.: 66 (č. ev. j.: K 66 sign.: Fach VII. Pol., fasc. 1). Soupis židovských familantů. Kniha židovských familantů.

ŽICHOVICE (Schichowitz) [okres Klatovy]

Velkostatek Žikov (Gut Žikau)

[1776](#)

ČÁSTKOV (Czaskowy) [část obce Petrovice u Sušice, okres Klatovy], DOHALIČKY (Dohaličky) [lokality v obci Petrovice u Sušice, okres Klatovy], POSOBICE (Posobitz) [část obce Petrovice u Sušice, okres Klatovy], STRUNKOV (Strunkowy) [část obce Petrovice u Sušice, okres Klatovy], ŽIKOV (Żykwow) [část obce Petrovice u Sušice, okres Klatovy]

[1777](#)

ČÁSTKOV (Czaskowy) [část obce Petrovice u Sušice, okres Klatovy], DOHALIČKY (Dohaličky) [lokality v obci Petrovice u Sušice, okres Klatovy], POSOBICE (Posobicze) [část obce Petrovice u Sušice, okres Klatovy], STRUNKOV (Strunkowy) [část obce Petrovice u Sušice, okres Klatovy], ŽIKOV (Żykwow) [část obce Petrovice u Sušice, okres Klatovy]

Velkostatek Žinkovy (Herrschaft Schinkau)

[1714](#)

inv. č.: 358 (č. ev. j.: N 2 kart.: 2 sign.: Fasc. IX.).

ČERNOVEC (Czernowes) [splynula s Měčinem, okres Klatovy], KOKOŘOV (Kokorzow) [část obce Žinkovy, okres Plzeň-jih], LUH (Luch) [lokality v obci Týniště, okres Plzeň-jih], RADKOVICE (Radkowitz) [část obce Měčín, okres Klatovy], SVÁRKOV (Swarkowo) [část obce Letiny, okres Plzeň-jih], TÝNIŠTĚ (Tünischt) [okres Plzeň-jih], ŽINKOVY (Schinkau) [okres Plzeň-jih]

[1718](#)

inv. č.: 358 (č. ev. j.: N 2 kart.: 2 sign.: Fasc. IX.).

ČERNOVEC (Czernowes) [splynula s Měčinem, okres Klatovy], KOKOŘOV (Kokorzow) [část obce Žinkovy, okres Plzeň-jih], LUH (Luh) [lokality v obci Týniště, okres Plzeň-jih], RADKOVICE (Ratkowitz) [část obce Měčín, okres Klatovy], SVÁRKOV (Swarkow) [část obce Letiny, okres Plzeň-jih], TÝNIŠTĚ (Tinischt) [okres Plzeň-jih], ŽINKOVY (Zynkau) [okres Plzeň-jih]

[1719 \(-1721\)](#)

inv. č.: 358 (č. ev. j.: N 2 kart.: 2 sign.: Fasc. IX.). Včetně soupisu čeledi v panských dvorech na rok 1721.

BŘEZÍ (Brzesy) [část obce Žinkovy, okres Plzeň-jih], ČEPINEC (Čepinetz) [část obce Žinkovy, okres Plzeň-jih], ČERNOVEC (Černowess) [splynula s Měčinem, okres Klatovy], KOKOŘOV (Kokorzowa) [část obce Žinkovy, okres Plzeň-jih], LUH (Luh) [lokality v obci Týniště, okres Plzeň-jih], RADKOVICE (Radkowitz) [část obce Měčín, okres Klatovy], SVÁRKOV (Swarkowa) [část obce Letiny, okres Plzeň-jih], TÝNIŠTĚ (Tinischt) [okres Plzeň-jih], ŽINKOVICE (Zinkowitz) [lokality v obci Žinkovy, okres Plzeň-jih], ŽINKOVY (Zinkau, Zinkow) [okres Plzeň-jih], ŽITÍN (Zittin) [lokality v obci Žinkovy, okres Plzeň-jih]

[1720](#)

inv. č.: 358 (č. ev. j.: N 2 kart.: 2 sign.: Fasc. IX.).

BŘEZÍ (Brzesy) [část obce Žinkovy, okres Plzeň-jih], ČEPINEC (Čepinetz) [část obce Žinkovy, okres Plzeň-jih], ČERNOVEC (Černowess) [splynula s Měčinem, okres Klatovy], KOKOŘOV (Kokorzowa) [část obce Žinkovy, okres Plzeň-jih], LUH (Luh) [lokality v obci Týniště, okres Plzeň-jih], RADKOVICE (Radkowitz) [část obce Měčín, okres Klatovy], SVÁRKOV (Swarkow, Swarkowa) [část obce Letiny, okres Plzeň-jih], TÝNIŠTĚ (Tinischt) [okres Plzeň-jih], ŽINKOVICE (Zinkowitz) [lokality v obci Žinkovy, okres Plzeň-jih], ŽINKOVY (Zinkau, Zinkow) [okres Plzeň-jih], ŽITÍN (Zittin) [lokality v obci Žinkovy, okres Plzeň-jih]

[1721 \(-1722\)](#)

inv. č.: 358 (č. ev. j.: N 2 kart.: 2 sign.: Fasc. IX.). Včetně soupisu čeledi v panských dvorech na rok 1722.

BŘEZÍ (Brzesy) [část obce Žinkovy, okres Plzeň-jih], ČERNOVEC (Tschernowess) [splynula s Měčinem, okres Klatovy], KOKOŘOV (Kokorzow, Kokorzowa) [část obce Žinkovy, okres Plzeň-jih], LUH (Luh) [lokality v obci Týniště, okres Plzeň-jih], RADKOVICE (Radkowitz) [část obce Měčín, okres Klatovy], SVÁRKOV (Swarkow, Swarkowa) [část obce Letiny, okres Plzeň-jih], TÝNIŠTĚ (Tinischt) [okres Plzeň-jih], ŽINKOVICE (Zinkowitz) [lokality v obci Žinkovy, okres Plzeň-jih], ŽINKOVY (Zinkau) [okres Plzeň-jih], ŽITÍN (Zittin) [lokality v obci Žinkovy, okres Plzeň-jih]

[1722 \(-1724\)](#)

inv. č.: 358 (č. ev. j.: N 2 kart.: 2 sign.: Fasc. IX.). Včetně soupisu čeledi v panských dvorech na rok 1723 a 1724.

BŘEZÍ (Brzesy) [část obce Žinkovy, okres Plzeň-jih], ČEPINEC (Tschepenitz) [část obce Žinkovy, okres Plzeň-jih], ČERNOVEC (Tschernowess) [splynula s Měčinem, okres Klatovy], KOKOŘOV (Kokorzow, Kokorzowa) [část obce Žinkovy, okres Plzeň-jih], LUH (Luh) [lokality v obci Týniště, okres Plzeň-jih], RADKOVICE (Radkowitz) [část obce Měčín, okres Klatovy], SVÁRKOV (Swarkow, Swarkowa) [část obce Letiny, okres Plzeň-jih], TÝNIŠTĚ (Tinischt) [okres Plzeň-jih], ŽINKOVICE (Schinkowitz) [lokality v obci Žinkovy, okres Plzeň-jih], ŽINKOVY (Schinkau) [okres Plzeň-jih], ŽITÍN (Schittin) [lokality v obci Žinkovy, okres Plzeň-jih]

[1723 \(-1724\)](#)

inv. č.: 358 (č. ev. j.: N 2 kart.: 2 sign.: Fasc. IX.).

BŘEŽÍ (Brzešy) [část obce Žinkovy, okres Plzeň-jih], ČEPINEC (Tschepinetz) [část obce Žinkovy, okres Plzeň-jih], ČERNOVEC (Tschernowess) [splynula s Měčínem, okres Klatovy], KOKOŘOV (Kokorżow, Kokořowa) [část obce Žinkovy, okres Plzeň-jih], LUH (Luh) [lokality v obci Týniště, okres Plzeň-jih], RADKOVICE (Radkowitz) [část obce Měčín, okres Klatovy], SVÁRKOV (Swarkow, Swarkowa) [část obce Letiny, okres Plzeň-jih], TÝNIŠTĚ (Tinischt) [okres Plzeň-jih], ŽINKOVICE (Schinkowitz) [lokality v obci Žinkovy, okres Plzeň-jih], ŽINKOVY (Schinkau) [okres Plzeň-jih], ŽITÍN (Schittin) [lokality v obci Žinkovy, okres Plzeň-jih]

1725 (-1726)

inv. č.: 358 (č. ev. j.: N 2 kart.: 2 sign.: Fasc. IX.). Včetně soupisu čeledi v panských dvorech na rok 1725 a 1726.

BŘEŽÍ (Brzešy) [část obce Žinkovy, okres Plzeň-jih], ČEPINEC (Tschepinetz) [část obce Žinkovy, okres Plzeň-jih], ČERNOVEC (Tschernowess) [splynula s Měčínem, okres Klatovy], KOKOŘOV (Kokorżow, Kokořowa) [část obce Žinkovy, okres Plzeň-jih], LUH (Luh) [lokality v obci Týniště, okres Plzeň-jih], RADKOVICE (Radkowitz) [část obce Měčín, okres Klatovy], SVÁRKOV (Swarkow, Swarkowa) [část obce Letiny, okres Plzeň-jih], TÝNIŠTĚ (Tinischt) [okres Plzeň-jih], ŽINKOVICE (Schinkowitz) [lokality v obci Žinkovy, okres Plzeň-jih], ŽINKOVY (Schinkau) [okres Plzeň-jih], ŽITÍN (Schittin) [lokality v obci Žinkovy, okres Plzeň-jih]

1726

inv. č.: 358 (č. ev. j.: N 2 kart.: 2 sign.: Fasc. IX.). Na konci sumář podle kategorií poddaných.

BŘEŽÍ (Brzešy) [část obce Žinkovy, okres Plzeň-jih], ČEPINEC (Tschepinetz) [část obce Žinkovy, okres Plzeň-jih], ČERNOVEC (Tschernowess) [splynula s Měčínem, okres Klatovy], KOKOŘOV (Kokorżow, Kokořowa) [část obce Žinkovy, okres Plzeň-jih], LUH (Luh) [lokality v obci Týniště, okres Plzeň-jih], RADKOVICE (Radkowitz) [část obce Měčín, okres Klatovy], SVÁRKOV (Swarkow, Swarkowa) [část obce Letiny, okres Plzeň-jih], TÝNIŠTĚ (Tinischt) [okres Plzeň-jih], ŽINKOVICE (Schinkowitz) [lokality v obci Žinkovy, okres Plzeň-jih], ŽINKOVY (Schinkau) [okres Plzeň-jih], ŽITÍN (Schittin) [lokality v obci Žinkovy, okres Plzeň-jih]

1729

inv. č.: 358 (č. ev. j.: N 2 kart.: 2 sign.: Fasc. IX.). Neúplné.

BŘEŽÍ (Brzešy, Brzeš) [část obce Žinkovy, okres Plzeň-jih], ČEPINEC (Tschepinetz) [část obce Žinkovy, okres Plzeň-jih], ČERNOVEC (Černowess, Tschernowes) [splynula s Měčínem, okres Klatovy], CHOTOŮN [zaniklá ves na katastrálním území Čepinec, část obce Žinkovy, okres Plzeň-jih], KOKOŘOV (Kokorżann, Kokořowa) [část obce Žinkovy, okres Plzeň-jih], RADKOVICE (Radkowitz) [část obce Měčín, okres Klatovy], SVÁRKOV (Swarkowa) [část obce Letiny, okres Plzeň-jih], TÝNIŠTĚ (Tinischt) [okres Plzeň-jih], ŽINKOVY (Schinkau) [okres Plzeň-jih], ŽITÍN (Schittin) [lokality v obci Žinkovy, okres Plzeň-jih]

1738

inv. č.: 358 (č. ev. j.: N 2 kart.: 2 sign.: Fasc. IX.).

BŘEŽÍ (Brzešy) [část obce Žinkovy, okres Plzeň-jih], ČEPINEC (Tschepinetz) [část obce Žinkovy, okres Plzeň-jih], ČERNOVEC (Tschernowess) [splynula s Měčínem, okres Klatovy], CHOTOŮN (Cottauna) [zaniklá ves na katastrálním území Čepinec, část obce Žinkovy, okres Plzeň-jih], KOKOŘOV (Kokorżann) [část obce Žinkovy, okres Plzeň-jih], LUH (Luh) [lokality v obci Týniště, okres Plzeň-jih], RADKOVICE (Radkowitz) [část obce Měčín, okres Klatovy], SVÁRKOV (Swarkow) [část obce Letiny, okres Plzeň-jih], TÝNIŠTĚ (Tinischt) [okres Plzeň-jih], ÚJEZD (Augezdt, Purkartův Újezd) [část obce Horšice, okres Plzeň-jih], ŽINKOVY (Schinkau) [okres Plzeň-jih], ŽITÍN (Schittin) [lokality v obci Žinkovy, okres Plzeň-jih]

1742

inv. č.: 358 (č. ev. j.: N 2 kart.: 2 sign.: Fasc. IX.). Neúplné.

BŘEŽÍ (Brzešy) [část obce Žinkovy, okres Plzeň-jih], ČEPINEC (Tschepinetz) [část obce Žinkovy, okres Plzeň-jih], ČERNOVEC (Černowess) [splynula s Měčínem, okres Klatovy], HRADIŠTĚ (Hradischt) [zaniklá ves na katastrálním území Měčín, okres Klatovy], CHOTOŮN (Cottauna) [zaniklá ves na katastrálním území Čepinec, část obce Žinkovy, okres Plzeň-jih], KOKOŘOV (Kokorżann) [část obce Žinkovy, okres Plzeň-jih], LUH (Luh) [lokality v obci Týniště, okres Plzeň-jih], RADKOVICE (Radkowitz) [část obce Měčín, okres Klatovy], SVÁRKOV (Swarkow) [část obce Letiny, okres Plzeň-jih], TÝNIŠTĚ (Tinischt) [okres Plzeň-jih], ÚJEZD (Augezdt, Purkartův Újezd) [část obce Horšice, okres Plzeň-jih], ZÁLESÍ (Zalesy) [část obce Příchovice, okres Plzeň-jih], ŽINKOVY (Schinkau) [okres Plzeň-jih], ŽITÍN (Schittin) [lokality v obci Žinkovy, okres Plzeň-jih]

[1748]

inv. č.: 358 (č. ev. j.: N 2 kart.: 2 sign.: Fasc. IX.).

MĚČÍN (Mietschin) [okres Klatovy]

[1749]

inv. č.: 358 (č. ev. j.: N 2 kart.: 2 sign.: Fasc. IX.). Neúplné. Včetně soupisu čeledi v panských dvorech.

BŘEŽÍ (Brzešy) [část obce Žinkovy, okres Plzeň-jih], ČERNOVEC (Tschernowes) [splynula s Měčínem, okres Klatovy], HRADIŠTĚ (Hradischt) [zaniklá ves na katastrálním území Měčín, okres Klatovy], KOKOŘOV (Kokorżann) [část obce Žinkovy, okres Plzeň-jih], LUH (Luh) [lokality v obci Týniště, okres Plzeň-jih], MĚČÍN (Mietschin) [okres Klatovy], PARTOLTICE (Partotitz) [část obce Neurazy, okres Plzeň-jih], PETROVICE (Gross Petrowitz) [část obce Měčín, okres Klatovy], RADKOVICE (Radkowitz) [část obce Měčín, okres Klatovy], RADOCHOVY (Radachow) [část obce Neurazy, okres Plzeň-jih], SVÁRKOV (Swarkow) [část obce Letiny, okres Plzeň-jih], TÝNIŠTĚ (Tinischt) [okres Plzeň-jih], ÚJEZD (Augezdt, Purkartův Újezd) [část obce Horšice, okres Plzeň-jih]

[1751]

inv. č.: 358 (č. ev. j.: N 2 kart.: 2 sign.: Fasc. IX.).

BÍLUKY (Bielukh) [část obce Měčín, okres Klatovy], MĚČÍN (Mietschin) [okres Klatovy], OSOBOVY (Wosobow) [část obce Měčín, okres Klatovy], PARTOLTICE (Partotitz) [část obce Neurazy, okres Plzeň-jih], PETROVICE (Groß Petrowitz) [část obce Měčín, okres Klatovy], RADOCHOVY (Radachow) [část obce Neurazy, okres Plzeň-jih]

1739

inv. č.: 358 (č. ev. j.: N 3 kart.: 3 sign.: Fasc. IX.).

BŘEŽÍ (Brzešy) [část obce Žinkovy, okres Plzeň-jih], ČEPINEC (Tschepinetz) [část obce Žinkovy, okres Plzeň-jih], ČERNOVEC (Tschernowes) [splynula s Měčínem, okres Klatovy], CHOTOŮN (Cottauna) [zaniklá ves na katastrálním území Čepinec, část obce Žinkovy, okres Plzeň-jih], KOKOŘOV (Kokorżann, Kokorżann) [část obce Žinkovy, okres Plzeň-jih], LUH (Luh) [lokality v obci Týniště, okres Plzeň-jih], RADKOVICE (Radkowitz) [část obce Měčín, okres Klatovy], SVÁRKOV (Swarkow) [část obce Letiny, okres Plzeň-jih], TÝNIŠTĚ (Tinischt) [okres Plzeň-jih], ÚJEZD (Augezdt, Purkartův Újezd) [část obce Horšice, okres Plzeň-jih], ŽINKOVY (Schinkau) [okres Plzeň-jih], ŽITÍN (Schittin) [lokality v obci Žinkovy, okres Plzeň-jih]

1740

inv. č.: 358 (č. ev. j.: N 3 kart.: 3 sign.: Fasc. IX.).

BŘEŽÍ (Brzešy) [část obce Žinkovy, okres Plzeň-jih], ČEPINEC (Tschepinetz) [část obce Žinkovy, okres Plzeň-jih], ČERNOVEC (Tschernowes) [splynula s Měčínem, okres Klatovy], CHOTOŮN (Cottauna) [zaniklá ves na katastrálním území Čepinec, část obce Žinkovy, okres Plzeň-jih], KOKOŘOV (Kokorżann, Kokorżann) [část obce Žinkovy, okres Plzeň-jih], LUH (Luh) [lokality v obci Týniště, okres Plzeň-jih], RADKOVICE (Radkowitz) [část obce Měčín, okres Klatovy], SVÁRKOV (Swarkow) [část obce Letiny, okres Plzeň-jih], TÝNIŠTĚ (Tinischt) [okres Plzeň-jih], ÚJEZD (Augezdt, Purkartův Újezd) [část obce Horšice, okres Plzeň-jih], ŽINKOVY (Schinkau) [okres Plzeň-jih], ŽITÍN (Schittin) [lokality v obci Žinkovy, okres Plzeň-jih]

1740

inv. č.: 358 (č. ev. j.: N 3 kart.: 3 sign.: Fasc. IX.).

BÍLUKY (Bylluckh) [část obce Měčín, okres Klatovy], OSOBOVY [část obce Měčín, okres Klatovy], PARTOLTICE [část obce Neurazy, okres Plzeň-jih], PETROVICE [část obce Měčín, okres Klatovy], RADOCHOVY [část obce Neurazy, okres Plzeň-jih]

1741

inv. č.: 358 (č. ev. j.: N 3 kart.: 3 sign.: Fasc. IX.).

BŘEŽÍ (Brzesy) [část obce Žinkovy, okres Plzeň-jih], ČEPINEC (Tschepenitz) [část obce Žinkovy, okres Plzeň-jih], ČERNOVEC (Tschernowes) [splynula s Měčínem, okres Klatovy], HRADIŠTĚ (Hradischt) [zaniklá ves na katastrálním území Měčín, okres Klatovy], CHOTOUŇ (Cottounna) [zaniklá ves na katastrálním území Čepinec, část obce Žinkovy, okres Plzeň-jih], KOKOŘOV (Kokoržam) [část obce Žinkovy, okres Plzeň-jih], LUH (Luch) [lokalita v obci Týniště, okres Plzeň-jih], RADKOVICE (Radkowitz) [část obce Měčín, okres Klatovy], SVÁRKOV (Swarkow) [část obce Letiny, okres Plzeň-jih], TÝNIŠTĚ (Tinischt) [okres Plzeň-jih], ÚJEZD (Augezdt, Purkartův Újezd) [část obce Horšice, okres Plzeň-jih], ŽINKOVY (Schinckau, Schinkau) [okres Plzeň-jih], ŽITÍN (Schittin) [lokalita v obci Žinkovy, okres Plzeň-jih]

[1741](#)

inv. č.: 358 (č. ev. j.: N 3 kart.: 3 sign.: Fasc. IX.).

BÍLUKY (Bylluckh) [část obce Měčín, okres Klatovy], OSOBOVY [část obce Měčín, okres Klatovy], PARTOLTICE [část obce Neurazy, okres Plzeň-jih], PETROVICE [část obce Měčín, okres Klatovy], RADOCHOVY [část obce Neurazy, okres Plzeň-jih]

[1743](#)

inv. č.: 358 (č. ev. j.: N 3 kart.: 3 sign.: Fasc. IX.).

BŘEŽÍ (Brzesy, Brzezy) [část obce Žinkovy, okres Plzeň-jih], ČEPINEC (Czernowes, Tschepinetz) [část obce Žinkovy, okres Plzeň-jih], ČERNOVEC (Tschernowes) [splynula s Měčínem, okres Klatovy], HRADIŠTĚ (Hradischt) [zaniklá ves na katastrálním území Měčín, okres Klatovy], CHOTOUŇ (Cottounna) [zaniklá ves na katastrálním území Čepinec, část obce Žinkovy, okres Plzeň-jih], KOKOŘOV (Kokoran, Kokoržan) [část obce Žinkovy, okres Plzeň-jih], LUH (Luch) [lokalita v obci Týniště, okres Plzeň-jih], RADKOVICE (Radkowitz, Radtkowitz, Ratkowitz) [část obce Měčín, okres Klatovy], SVÁRKOV (Swarkow) [část obce Letiny, okres Plzeň-jih], TÝNIŠTĚ (Tinischt, Tinycht) [okres Plzeň-jih], ÚJEZD (Augezdt, Purkartův Újezd) [část obce Horšice, okres Plzeň-jih], ŽINKOVY (Schinckau, Schinkau) [okres Plzeň-jih], ŽITÍN (Schittin) [lokalita v obci Žinkovy, okres Plzeň-jih]

[1748](#)

inv. č.: 358 (č. ev. j.: N 3 kart.: 3 sign.: Fasc. IX.). Neúplné.

BÍLUKY (Bielluckh) [část obce Měčín, okres Klatovy], OSOBOVY (Wosobowy) [část obce Měčín, okres Klatovy], PETROVICE (Pettrowitz) [část obce Měčín, okres Klatovy]

[1762-1764](#)

inv. č.: 358 (č. ev. j.: N 3 kart.: 3 sign.: Fasc. IX.). Čelední seznamy.

BÍLUKY (Bylluckh) [část obce Měčín, okres Klatovy], BŘEŽÍ (Brzesy) [část obce Žinkovy, okres Plzeň-jih], ČEPINEC (Czepenitz, Czepinetz) [část obce Žinkovy, okres Plzeň-jih], ČERNOVEC (Czernowes) [splynula s Měčínem, okres Klatovy], HRADIŠTĚ (Hradischt) [zaniklá ves na katastrálním území Měčín, okres Klatovy], KOKOŘOV (Kokoržow) [část obce Žinkovy, okres Plzeň-jih], MEČKOV (Metschkau) [část obce Kbel, okres Plzeň-jih], MĚČÍN (Mietschin) [okres Klatovy], OSOBOVY (Wosobow) [část obce Měčín, okres Klatovy], PARTOLTICE (Partotitz) [část obce Neurazy, okres Plzeň-jih], PETROVICE (Petrowitz) [část obce Měčín, okres Klatovy], RADKOVICE (Radkowitz) [část obce Měčín, okres Klatovy], RADOCHOVY (Radachow) [část obce Neurazy, okres Plzeň-jih], SVÁRKOV (Swarkow) [část obce Letiny, okres Plzeň-jih], TÝNIŠTĚ (Tinischt) [okres Plzeň-jih], ÚJEZD (Augezdt, Purkartův Újezd), ZÁLESÍ (Zales, Chotouň) [zaniklá ves na katastrálním území Čepinec, část obce Žinkovy, okres Plzeň-jih], ŽINKOVY (Schinkau) [okres Plzeň-jih], ŽITÍN (Zittin) [lokalita v obci Žinkovy, okres Plzeň-jih]

[1763](#)

inv. č.: 358 (č. ev. j.: N 3 kart.: 3 sign.: Fasc. IX.).

BÍLUKY (Bylluckh) [část obce Měčín, okres Klatovy], BŘEŽÍ (Brzesy) [část obce Žinkovy, okres Plzeň-jih], ČEPINEC (Czepenitz, Czepinetz) [část obce Žinkovy, okres Plzeň-jih], ČERNOVEC (Czernowes) [splynula s Měčínem, okres Klatovy], HRADIŠTĚ (Hradischt) [zaniklá ves na katastrálním území Měčín, okres Klatovy], CHOTOUŇ [zaniklá ves na katastrálním území Čepinec, část obce Žinkovy, okres Plzeň-jih], KOKOŘOV [část obce Žinkovy, okres Plzeň-jih], MEČKOV [část obce Kbel, okres Plzeň-jih], MĚČÍN [okres Klatovy], OSOBOVY [část obce Měčín, okres Klatovy], PARTOLTICE [část obce Neurazy, okres Plzeň-jih], PETROVICE [část obce Měčín, okres Klatovy], RADKOVICE [část obce Měčín, okres Klatovy], RADOCHOVY [část obce Neurazy, okres Plzeň-jih], SVÁRKOV [část obce Letiny, okres Plzeň-jih], TÝNIŠTĚ [okres Plzeň-jih], ÚJEZD (Purkartův) [část obce Horšice, okres Plzeň-jih], ŽINKOVY [okres Plzeň-jih], ŽITÍN [lokalita v obci Žinkovy, okres Plzeň-jih]

[1766](#)

inv. č.: 358 (č. ev. j.: N 3 kart.: 3 sign.: Fasc. IX.).

BÍLUKY (Bylluckh) [část obce Měčín, okres Klatovy], MEČKOV [část obce Kbel, okres Plzeň-jih], MĚČÍN [okres Klatovy], OSOBOVY [část obce Měčín, okres Klatovy], PARTOLTICE [část obce Neurazy, okres Plzeň-jih], PETROVICE [část obce Měčín, okres Klatovy], RADOCHOVY [část obce Neurazy, okres Plzeň-jih]

[1776](#)

inv. č.: 358 (č. ev. j.: N 4 kart.: 4 sign.: Fasc. IX.). Včetně soupisu čeledi.

BÍLUKY (Bylluckh) [část obce Měčín, okres Klatovy], BŘEŽÍ (Brzesy) [část obce Žinkovy, okres Plzeň-jih], ČEPINEC (Czepenitz, Czepinetz) [část obce Žinkovy, okres Plzeň-jih], ČERNOVEC (Czernowes) [splynula s Měčínem, okres Klatovy], HRADIŠTĚ (Hradischt) [zaniklá ves na katastrálním území Měčín, okres Klatovy], CHOTOUŇ (Zálesí) [zaniklá ves na katastrálním území Čepinec, část obce Žinkovy, okres Plzeň-jih], KOKOŘOV [část obce Žinkovy, okres Plzeň-jih], MEČKOV [část obce Kbel, okres Plzeň-jih], MĚČÍN [okres Klatovy], OSOBOVY [část obce Měčín, okres Klatovy], PARTOLTICE [část obce Neurazy, okres Plzeň-jih], PETROVICE [část obce Měčín, okres Klatovy], RADKOVICE [část obce Měčín, okres Klatovy], RADOCHOVY [část obce Neurazy, okres Plzeň-jih], SVÁRKOV [část obce Letiny, okres Plzeň-jih], TÝNIŠTĚ [okres Plzeň-jih], ÚJEZD (Purkartův) [část obce Horšice, okres Plzeň-jih], ŽINKOVY [okres Plzeň-jih], ŽITÍN [lokalita v obci Žinkovy, okres Plzeň-jih]

[1783](#)

inv. č.: 358 (č. ev. j.: N 4 kart.: 4 sign.: Fasc. IX.).

BÍLUKY (Bylluckh) [část obce Měčín, okres Klatovy], BŘEŽÍ (Brzesy) [část obce Žinkovy, okres Plzeň-jih], ČEPINEC (Czepenitz, Czepinetz) [část obce Žinkovy, okres Plzeň-jih], ČERNOVEC (Czernowes) [splynula s Měčínem, okres Klatovy], HRADIŠTĚ (Hradischt) [zaniklá ves na katastrálním území Měčín, okres Klatovy], CHOTOUŇ (Zálesí) [zaniklá ves na katastrálním území Čepinec, část obce Žinkovy, okres Plzeň-jih], KOKOŘOV [část obce Žinkovy, okres Plzeň-jih], MEČKOV [část obce Kbel, okres Plzeň-jih], MĚČÍN [okres Klatovy], OSOBOVY [část obce Měčín, okres Klatovy], PARTOLTICE [část obce Neurazy, okres Plzeň-jih], PETROVICE [část obce Měčín, okres Klatovy], RADKOVICE [část obce Měčín, okres Klatovy], RADOCHOVY [část obce Neurazy, okres Plzeň-jih], SVÁRKOV [část obce Letiny, okres Plzeň-jih], TÝNIŠTĚ [okres Plzeň-jih], ÚJEZD (Purkartův) [část obce Horšice, okres Plzeň-jih], ŽINKOVY [okres Plzeň-jih], ŽITÍN [lokalita v obci Žinkovy, okres Plzeň-jih]

[1784](#)

inv. č.: 358 (č. ev. j.: N 4 kart.: 4 sign.: Fasc. IX.).

BÍLUKY (Bylluckh) [část obce Měčín, okres Klatovy], BŘEŽÍ (Brzesy) [část obce Žinkovy, okres Plzeň-jih], ČEPINEC (Czepenitz, Czepinetz) [část obce Žinkovy, okres Plzeň-jih], ČERNOVEC (Czernowes) [splynula s Měčínem, okres Klatovy], HRADIŠTĚ (Hradischt) [zaniklá ves na katastrálním území Měčín, okres Klatovy], KOKOŘOV [část obce Žinkovy, okres Plzeň-jih], MEČKOV [část obce Kbel, okres Plzeň-jih], MĚČÍN [okres Klatovy], OSOBOVY [část obce Měčín, okres Klatovy], PARTOLTICE [část obce Neurazy, okres Plzeň-jih], PETROVICE [část obce Měčín, okres Klatovy], RADKOVICE [část obce Měčín, okres Klatovy], RADOCHOVY [část obce Neurazy, okres Plzeň-jih], SVÁRKOV [část obce Letiny, okres Plzeň-jih], TÝNIŠTĚ [okres Plzeň-jih], ÚJEZD (Purkartův) [část obce Horšice, okres Plzeň-jih], ZÁLESÍ (Chotouň) [zaniklá ves na katastrálním území Čepinec, část obce Žinkovy, okres Plzeň-jih], ŽINKOVY [okres Plzeň-jih], ŽITÍN [lokalita v obci Žinkovy, okres Plzeň-jih]

[1787](#)

inv. č.: 358 (č. ev. j.: N 4 kart.: 4 sign.: Fasc. IX.).

BÍLUKY (Bylluckh) [část obce Měčín, okres Klatovy], BŘEZÍ (Bržesy) [část obce Žinkovy, okres Plzeň-jih], ČEPINEC (Czepenitz, Czepinetz) [část obce Žinkovy, okres Plzeň-jih], ČERNOVEC (Čzernowes) [splynula s Měčínem, okres Klatovy], HRADIŠTĚ (Hradischt) [zaniklá ves na katastrálním území Měčín, okres Klatovy], KOKOŘOV [část obce Žinkovy, okres Plzeň-jih], MEČKOV [část obce Kbel, okres Plzeň-jih], MĚČÍN [okres Klatovy], OSOBOVY [část obce Měčín, okres Klatovy], PARTOLTICE [část obce Neurazy, okres Plzeň-jih], PETROVICE [část obce Měčín, okres Klatovy], RADKOVICE [část obce Měčín, okres Klatovy], RADOCHOVY [část obce Neurazy, okres Plzeň-jih], SVÁRKOV [část obce Letiny, okres Plzeň-jih], TÝNIŠTĚ [okres Plzeň-jih], ÚJEZD (Purkartův) [část obce Horšice, okres Plzeň-jih], ZÁLESÍ (Chotouň) [zaniklá ves na katastrálním území Čepinec, část obce Žinkovy, okres Plzeň-jih], ŽINKOVY [okres Plzeň-jih], ŽITÍN [lokality v obci Žinkovy, okres Plzeň-jih]

[1794](#)

inv. č.: 358 (č. ev. j.: N 4 kart.: 4 sign.: Fasc. IX.). Včetně Malince.

BÍLUKY (Bylluckh) [část obce Měčín, okres Klatovy], BŘEZÍ (Bržesy) [část obce Žinkovy, okres Plzeň-jih], ČEPINEC (Czepenitz, Czepinetz) [část obce Žinkovy, okres Plzeň-jih], ČERNOVEC (Čzernowes) [splynula s Měčínem, okres Klatovy], HRADIŠTĚ (Hradischt) [zaniklá ves na katastrálním území Měčín, okres Klatovy], KOKOŘOV [část obce Žinkovy, okres Plzeň-jih], MALINEC [část obce Kbel, okres Plzeň-jih], MEČKOV [část obce Kbel, okres Plzeň-jih], MĚČÍN [okres Klatovy], OSOBOVY [část obce Měčín, okres Klatovy], PARTOLTICE [část obce Neurazy, okres Plzeň-jih], PETROVICE [část obce Měčín, okres Klatovy], RADKOVICE [část obce Měčín, okres Klatovy], RADOCHOVY [část obce Neurazy, okres Plzeň-jih], SVÁRKOV [část obce Letiny, okres Plzeň-jih], TÝNIŠTĚ [okres Plzeň-jih], ÚJEZD (Purkartův) [část obce Horšice, okres Plzeň-jih], ZÁLESÍ (Chotouň) [zaniklá ves na katastrálním území Čepinec, část obce Žinkovy, okres Plzeň-jih], ŽINKOVY [okres Plzeň-jih], ŽITÍN [lokality v obci Žinkovy, okres Plzeň-jih]

[1795](#)

inv. č.: 358 (č. ev. j.: N 4 kart.: 4 sign.: Fasc. IX.).

BÍLUKY (Bylluckh) [část obce Měčín, okres Klatovy], BŘEZÍ (Bržesy) [část obce Žinkovy, okres Plzeň-jih], ČEPINEC (Czepenitz, Czepinetz) [část obce Žinkovy, okres Plzeň-jih], ČERNOVEC (Čzernowes) [splynula s Měčínem, okres Klatovy], HRADIŠTĚ (Hradischt) [zaniklá ves na katastrálním území Měčín, okres Klatovy], KOKOŘOV [část obce Žinkovy, okres Plzeň-jih], MALINEC [část obce Kbel, okres Plzeň-jih], MEČKOV [část obce Kbel, okres Plzeň-jih], MĚČÍN [okres Klatovy], OSOBOVY [část obce Měčín, okres Klatovy], PARTOLTICE [část obce Neurazy, okres Plzeň-jih], PETROVICE [část obce Měčín, okres Klatovy], RADKOVICE [část obce Měčín, okres Klatovy], RADOCHOVY [část obce Neurazy, okres Plzeň-jih], SVÁRKOV [část obce Letiny, okres Plzeň-jih], TÝNIŠTĚ [okres Plzeň-jih], ÚJEZD (Purkartův) [část obce Horšice, okres Plzeň-jih], ZÁLESÍ (Chotouň) [zaniklá ves na katastrálním území Čepinec, část obce Žinkovy, okres Plzeň-jih], ŽINKOVY [okres Plzeň-jih], ŽITÍN [lokality v obci Žinkovy, okres Plzeň-jih]

[1799](#)

inv. č.: 358 (č. ev. j.: N 4 kart.: 4 sign.: Fasc. IX.).

BÍLUKY (Bylluckh) [část obce Měčín, okres Klatovy], BŘEZÍ (Bržesy) [část obce Žinkovy, okres Plzeň-jih], ČEPINEC (Czepenitz, Czepinetz) [část obce Žinkovy, okres Plzeň-jih], ČERNOVEC (Čzernowes) [splynula s Měčínem, okres Klatovy], HRADIŠTĚ (Hradischt) [zaniklá ves na katastrálním území Měčín, okres Klatovy], KOKOŘOV [část obce Žinkovy, okres Plzeň-jih], MALINEC [část obce Kbel, okres Plzeň-jih], MEČKOV [část obce Kbel, okres Plzeň-jih], MĚČÍN [okres Klatovy], OSOBOVY [část obce Měčín, okres Klatovy], PARTOLTICE [část obce Neurazy, okres Plzeň-jih], PETROVICE [část obce Měčín, okres Klatovy], RADKOVICE [část obce Měčín, okres Klatovy], RADOCHOVY [část obce Neurazy, okres Plzeň-jih], SVÁRKOV [část obce Letiny, okres Plzeň-jih], TÝNIŠTĚ [okres Plzeň-jih], ÚJEZD (Purkartův) [část obce Horšice, okres Plzeň-jih], ZÁLESÍ (Chotouň) [zaniklá ves na katastrálním území Čepinec, část obce Žinkovy, okres Plzeň-jih], ŽINKOVY [okres Plzeň-jih], ŽITÍN [lokality v obci Žinkovy, okres Plzeň-jih]